

Objectifs et mesures de maintien ou de rétablissement dans un état de conservation favorable

Objectifs et mesures de conservation spéciales de la zone spéciale de conservation « Vallée de la Tretterbaach »

Objectifs de conservation :

La zone spéciale de conservation est désignée en vue :

- 1° du maintien ou, le cas échéant, du rétablissement de l'état de conservation favorable des habitats et espèces d'intérêt communautaire mentionnés ci-dessous ;
- 2° de la préservation, du maintien ou, le cas échéant, du rétablissement de la structure et des fonctions spécifiques des habitats d'intérêt communautaire mentionnés ci-dessous, ainsi que de l'état de conservation de leurs espèces typiques ;
- 3° de la préservation, du maintien ou, le cas échéant, du rétablissement d'une diversité, d'une superficie et d'une qualité des habitats des espèces d'intérêt communautaire mentionnés ci-dessous ;
- 4° de la protection contre les perturbations touchant les espèces d'intérêt communautaire mentionnées ci-dessous, pour autant que ces perturbations soient susceptibles d'avoir un effet significatif ;
- 5° de la contribution à la cohérence du réseau Natura 2000 tant au niveau national qu'au sein de l'Union européenne.

Les habitats d'intérêt communautaire pour lesquels la zone spéciale de conservation est désignée :

- 1° Lacs et plans d'eau eutrophes naturels avec végétation du *Magnopotamion* ou *Hydrocharition* (3150) ;
- 2° Rivières des étages planitiaire à montagnard avec végétation du *Ranunculion fluitantis* et du *Callitricho-Batrachion* (3260) ;
- 3° Landes sèches européennes (4030) ;
- 4° Formations herbeuses à *Nardus*, riches en espèces, sur substrats siliceux des zones montagnardes (et des zones submontagnardes de l'Europe continentale) (6230*)
- 5° Prairies à *Molinia* sur sols calcaires, tourbeux ou argilo-limoneux (*Molinion caeruleae*) (6410) ;
- 6° Mégaphorbiaies hygrophiles d'ourlets planitiaux et des étages montagnard à alpin (6430) ;
- 7° Prairies maigres de fauche de basse altitude (*Alopecurus pratensis*, *Sanguisorba officinalis*) (6510) ;
- 8° Tourbières de transition et tremblantes (7140) ;

- 9° Pentes rocheuses siliceuses avec végétation chasmophytique (8220) ;
- 10° Roches siliceuses avec végétation pionnière du *Sedo-Scleranthion* ou du *Sedo albi-Veronicion dillenii* (8230) ;
- 11° Hêtraies du *Luzulo-Fagetum* (9110) ;
- 12° Forêts alluviales à *Alnus glutinosa* et *Fraxinus excelsior* (*Alno-Padion*, *Alnion incanae*, *Salicion albae*) (91E0*).

Les espèces d'intérêt communautaire pour lesquelles la zone spéciale de conservation est désignée :

- 1° Lamproie de Planer *Lampetra planeri* ;
- 2° Chabot commun *Cottus gobio* ;
- 3° Castor d'Europe *Castor fiber* ;
- 4° Cuivré de la bistorte *Lycaena helle* ;
- 5° Murin à oreilles échancrées *Myotis emarginatus* ;
- 6° Grand Murin *Myotis myotis* ;
- 7° Loutre d'Europe *Lutra lutra*.

Mesures de conservation spéciales :

- 1° maintien, voire rétablissement de l'état de conservation favorable des rivières des étages planitiaire à montagnard avec végétation du *Ranunculion fluitantis* et du *Callitricho-Batrachion* (3260) :
 - a) maintien et amélioration de la qualité de l'eau et de l'hydromorphologie de la Tretterbaach et de ses affluents ;
 - b) restauration de la dynamique naturelle de la plaine alluviale ;
 - c) rétablissement de la connectivité écologique des cours d'eau ;
 - d) aménagement de bandes de protection herbagères le long des cours d'eau et autour des sources ;
- 2° maintien, voire rétablissement de l'état de conservation favorable de la population de la Lamproie de Planer *Lampetra planeri* et de la population du Chabot commun *Cottus gobio* :
 - a) maintien et amélioration de la qualité de l'eau et de l'hydromorphologie de la Tretterbaach et de ses affluents ;
 - b) restauration de la dynamique naturelle de la plaine alluviale ;
 - c) rétablissement de la connectivité écologique des cours d'eau ;
 - d) aménagement de bandes de protection herbagères le long des cours d'eau et autour des sources ;
- 3° rétablissement de l'état de conservation favorable de la population du Castor d'Europe *Castor fiber* :
 - a) préservation et restauration des zones humides, mégaphorbiaies, ripisylves et forêts alluviales ou humides ;

- b) amélioration de l'hydromorphologie des cours d'eau ;
- 4° maintien, voire rétablissement de l'état de conservation favorable des lacs et plans d'eau eutrophes naturels avec végétation du *Magnopotamion* ou *Hydrocharition* (3150) :
- a) préservation et restauration des plans d'eau ;
 - b) aménagement de nouveaux plans d'eau ;
 - c) aménagement de bandes de protection herbagères autour des plans d'eau ;
- 5° rétablissement de l'état de conservation favorable des mégaphorbiaies hygrophiles d'ourlets planitiaires et des étages montagnard à alpin (6430) :
- a) préservation, restauration et extension surfacique des ourlets le long des cours d'eau et lisières forestières ;
 - b) fauchage très tardif voire pluriannuel ;
- 6° restauration des prairies à *Molinia* sur sols calcaires, tourbeux ou argilo-limoneux (*Molinion caeruleae*) (6410) :
- a) restauration et extension surfacique des prairies humides à Molinie ;
 - b) exploitation extensive, y favoriser le fauchage très tardif ;
 - c) renonciation à l'emploi de fertilisants ;
- 7° rétablissement de l'état de conservation favorable de la population du Cuivré de la bistorte *Lycaena helle* :
- a) préservation, restauration et extension surfacique des prairies et friches humides, bandes herbacées et mégaphorbiaies ;
 - b) exploitation extensive, y favoriser le fauchage ou pâturage très tardifs ;
 - c) préservation des bandes refuges à fauchage pluriannuel ;
 - d) préservation et restauration des friches à Renouée bistorte ;
 - e) renonciation à l'emploi d'insecticides ;
- 8° rétablissement de l'état de conservation favorable des prairies maigres de fauche de basse altitude (*Alopecurus pratensis*, *Sanguisorba officinalis*) (6510) :
- a) préservation, restauration et extension surfacique des prairies maigres de fauche ;
 - b) exploitation extensive, y favoriser le fauchage tardif ;
 - c) renonciation à l'emploi de fertilisants ;
- 9° restauration des tourbières de transition et tremblantes (7140) :
- a) restauration des tourbières et autres zones humides ;
 - b) restauration de la situation hydrologique naturelle des zones humides ;
 - c) abandon de l'exploitation ;
- 10° rétablissement de l'état de conservation favorable des forêts alluviales à *Alnus glutinosa* et *Fraxinus excelsior* (*Alno-Padion*, *Alnion incanae*, *Salicion albae*) (91E0*) :
- a) restauration et extension surfacique des forêts alluviales ;
 - b) maintien et amélioration de la qualité de l'eau et de l'hydromorphologie de la Tretterbaach et de ses affluents ;
 - c) restauration de la dynamique naturelle de la plaine alluviale ;
 - d) abandon de l'exploitation ;

11° rétablissement de l'état de conservation favorable des hêtraies du *Luzulo-Fagetum* (9110) :

- a) préservation et restauration des futaies feuillues ;
- b) préservation de gros arbres, d'arbres de classes d'âge avancées, d'arbres biotopes et d'arbres morts ;

12° rétablissement de l'état de conservation favorable des Landes sèches européennes (4030) et des formations herbeuses à *Nardus*, riches en espèces, sur substrats siliceux des zones montagnardes (et des zones submontagnardes de l'Europe continentale) (6230*) :

- a) préservation, restauration et extension surfacique des landes ;
- b) gestion par pâturage ou fauchage très extensif ;
- c) renonciation à l'emploi de fertilisants ;

13° maintien, voire rétablissement de l'état de conservation favorable des pentes rocheuses siliceuses avec végétation chasmophytique (8220) et des roches siliceuses avec végétation pionnière du *Sedo-Scleranthion* ou du *Sedo albi-Veronicion dillenii* (8230) :

- a) préservation et restauration des roches et falaises ;
- b) aménagement d'un périmètre de protection autour des falaises ;
- c) abandon de l'exploitation ;
- d) gestion par débroussaillage ponctuel, le cas échéant ;

14° maintien, voire rétablissement de l'état de conservation favorable des habitats du Grand Murin *Myotis myotis* et du Murin à oreilles échancrées *Myotis emarginatus* :

- a) préservation des cavités souterraines, mines et galeries, et tunnels abandonnés ;
- b) maintien ou rétablissement de l'accès aux orifices par sécurisation adaptée ;
- c) préservation et restauration des bocages, bosquets, ripisylves et futaies feuillues, et autres structures paysagères ;
- d) amélioration de la connectivité écologique ;

15° restauration de la population de la Loutre d'Europe *Lutra lutra* :

- a) maintien et amélioration de la qualité de l'eau et de l'hydromorphologie de la Tretterbach et de ses affluents ;
- b) restauration de la dynamique naturelle de la plaine alluviale ;
- c) rétablissement de la connectivité écologique des cours d'eau ;
- d) préservation et restauration de la végétation riveraine dense.

Description scientifique de la zone spéciale de conservation « Vallée de la Tretterbaach »

Code de la zone : LU0001003

Superficie : 583,39 ha

Caractère général de la zone :

Situation :

La zone correspond à la plaine alluviale de la Tretterbaach et de certains de ses affluents, dont notamment l'Emeschbaach, la Brakelsbaach, la Sporbaach et la Ramescherbaach, ainsi que de parties de leurs bassins versants respectifs. Elle est située entre la frontière belge, en amont de Troine et Hannerhasselt jusqu'à la confluence avec la Woltz, en aval de Sassel. Elle est caractérisée par les fonds de vallées et leurs zones humides, entourés de terres agricoles ou de surfaces boisées de leurs bassins versants respectifs.

Milieu physique :

La majeure partie de la zone est formée des couches du Siegénien supérieur, schiste compact, grossier, mal stratifié, avec de rares bancs de grès argileux. A l'ouest du site, le long de la frontière avec la Belgique, affleurent les couches du Siegénien moyen composées de grès et de grès schisteux. A l'est du site se trouvent les affleurements des couches de l'Emsien inférieur, schistes bien stratifiés dits de Stolzembourg et grès quartzeux et quartzophyllades, dits quartzophyllades de Schuttbourg. Le long des ruisseaux, on trouve des fonds alluviaux. Les sols sont composés essentiellement par des sols limoneux-caillouteux, à charge schistophylladeuse, partiellement altérée (partie ouest) et non gleyifiés. Les colluvions et les alluvions couvrent plus du quart de la zone.

Occupation du sol :

La zone est surtout occupée par les terres agricoles. Les prairies couvrent les 3/4 des surfaces agricoles. Il reste encore quelques prairies humides peu ou non amendées. A noter également la surface relativement importante d'herbages laissés en friche. Les forêts occupent 1/3 de la surface de la zone et sont majoritairement constituées de conifères et de forêts mélangées. Les quelques forêts feuillues restants sont presque entièrement occupées par des hêtraies à Luzule blanche.

Qualité et importance écologiques de la zone :

Intérêts selon la directive « Habitats » :

La zone abrite 10 types d'habitats de l'annexe I, dont deux sont prioritaires, et se prête à la restauration de deux autres types d'habitats visés par ladite directive.

La qualité des cours d'eau, dont certains correspondent à des rivières des étages planitiaire à montagnard avec végétation du *Ranunculion fluitantis* et du *Callitriche-Batrachion* (3260), confère à cette zone un intérêt pour la conservation des espèces de poissons et notamment pour la Lamproie de Planer *Lampetra planeri*, ainsi que le Chabot commun *Cottus gobio*.

Depuis quelques années le Castor d'Europe *Castor fiber* est de retour au niveau des sites humides de cette zone. D'ailleurs, il y a lieu de souligner l'importance des zones humides constituées par des plans d'eau, dont certains peuvent être qualifiés en tant que plans d'eau eutrophes naturels avec végétation du *Magnopotamion* ou *Hydrocharition* (3150), ainsi que des prairies et friches humides présentant en partie les caractéristiques des mégaphorbiaies hygrophiles d'ourlets planitiaires et des étages montagnard à alpin (6430) et accueillant l'espèce de papillon rare et menacée, le Cuivré de la bistorte *Lycaena helle*. En plus, la zone présente un grand potentiel pour la restauration de prairies à *Molinia* sur sols calcaires, tourbeux ou argilo-limoneux (*Molinion caeruleae*) (6410) ainsi que de tourbières de transition et tremblantes (7140).

La mosaïque de différents habitats des milieux ouverts présente des herbages mésophiles et des landes, dont les prairies maigres de fauche de basse altitude (*Alopecurus pratensis*, *Sanguisorba officinalis*) (6510), des landes sèches européennes (4030) et des formations herbeuses à *Nardus*, riches en espèces, sur substrats siliceux des zones montagnardes (et des zones submontagnardes de l'Europe continentale) (6230*). Localement affleurent des roches et falaises siliceuses, les pentes rocheuses siliceuses avec végétation chasmophytique (8220) et roches siliceuses avec végétation pionnière du *Sedo-Scleranthion* ou du *Sedo albi-Veronicion dillenii* (8230).

Concernant les forêts, localement les forêts humides répondent aux critères des forêts alluviales à *Alnus glutinosa* et *Fraxinus excelsior* (*Alno-Padion*, *Alnion incanae*, *Salicion albae*) (91E0*). Les hêtraies du *Luzulo-Fagetum* (9110) sont également présentes, quoique très localisées et rares.

Au niveau de l'ancienne ardoisière, il y a lieu de mentionner les gîtes d'hivernation de plusieurs espèces de chiroptères, dont deux espèces figurant à l'annexe II, le Murin à oreilles échanquées *Myotis emarginatus* et le Grand Murin *Myotis myotis*.

Finalement, la zone avec ses cours d'eau proches de l'état naturel présente un grand potentiel pour la restauration de la Loutre d'Europe *Lutra lutra*.

Autres intérêts écologiques :

La zone présente un fort intérêt ornithologique. La Cigogne noire *Ciconia nigra* est observée régulièrement dans la zone, se nourrissant dans les plaines alluviales, au niveau des cours et plans d'eau. Au niveau des cours d'eau, le Martin pêcheur *Alcedo atthis* peut être observé. Au niveau des zones et prairies humides, différentes espèces de limicoles sont régulièrement présentes en halte de migration, dont le Vanneau huppé *Vanellus vanellus*.

A noter que les zones et friches humides situées dans les milieux ouverts accueillent régulièrement des espèces comme la Grande Aigrette *Casmerodius albus* (syn. : *Egretta alba*), le Busard Saint-Martin *Circus cyaneus* et le Busard des roseaux *Circus aeruginosus*. Dans ce sens, le maintien voire l'extension et la restauration des zones humides sont cruciaux pour ces espèces et davantage encore pour les migrateurs ou hivernants inféodés aux marais telles que la Bécassine des marais *Gallinago gallinago* et la Bécassine sourde *Lymnocyptes minimus*.

Les friches humides, pelouses maigres et bocages accueillent les Pie-grièches écorcheur *Lanius collurio* et grise *Lanius excubitor*. Les milieux ouverts avec les jachères et bandes enherbées sont occupés par l'Alouette des champs *Alauda arvensis* et la Caille des blés

Coturnix coturnix. La Tourterelle des bois *Streptopelia turtur* qui niche dans les bosquets de la zone se nourrit au niveau des bandes enherbées et jachères. Egalement, la Bondrée apivore *Pernis apivorus* peut être observée dans la zone en quête de nourriture. Pour le Milan royal *Milvus milvus*, la région présente des densités en termes de population nicheuse des plus hautes du Luxembourg.

Projet de règlement grand-ducal

Projet de règlement grand-ducal du ... désignant zone spéciale de conservation et déclarant obligatoire la zone « Vallée de la Tretterbaach », et modifiant le règlement grand-ducal du 6 novembre 2009 portant désignation des zones spéciales de conservation

Nous Henri, Grand-Duc de Luxembourg, Duc de Nassau,

Vu les articles 2, 4, 31 à 35 et 37 de la loi du 18 juillet 2018 concernant la protection de la nature et des ressources naturelles ;

Vu la fiche financière ;

Vu l'avis de l'Observatoire de l'Environnement naturel du 23 novembre 2022 ;

Vu les avis de la Chambre de commerce, de la Chambre des métiers et de la Chambre d'agriculture [à demander] ;

Notre Conseil d'État entendu [à demander] ;

Sur le rapport de Notre Ministre de l'Environnement, du Climat et du Développement durable, et après délibération du Gouvernement en conseil ;

Arrêtons :

Art. 1^{er}. Est désignée zone spéciale de conservation et déclarée obligatoire la zone « Vallée de la Tretterbaach », dénommée ci-après « zone spéciale de conservation », référencée sous le code LU0001003, et faisant partie intégrante du réseau Natura 2000.

Art. 2. La zone spéciale de conservation est désignée en vue :

- 1° du maintien ou, le cas échéant, du rétablissement de l'état de conservation favorable des habitats et espèces d'intérêt communautaire mentionnés à l'article 3 ;
- 2° de la préservation, du maintien ou, le cas échéant, du rétablissement de la structure et des fonctions spécifiques des habitats d'intérêt communautaire mentionnés à l'article 3 , ainsi que de l'état de conservation de leurs espèces typiques ;
- 3° de la préservation, du maintien ou, le cas échéant, du rétablissement d'une diversité, d'une superficie et d'une qualité des habitats des espèces d'intérêt communautaire mentionnées à l'article 3 ;
- 4° de la protection contre les perturbations touchant les espèces d'intérêt communautaire mentionnés à l'article 3 , pour autant que ces perturbations soient susceptibles d'avoir un effet significatif ;
- 5° de sa contribution à la cohérence du réseau Natura 2000 tant au niveau national qu'au sein de l'Union européenne.

Art. 3. Les objectifs de conservation de la zone spéciale de conservation, ainsi que les mesures de conservation spéciales à assurer afin de maintenir ou, le cas échéant, rétablir l'état de conservation favorable des habitats et espèces d'intérêt communautaire visés, en l'occurrence à travers les mesures de conservation visées aux articles 32 à 35 et 37 de la loi modifiée du 18 juillet 2018 concernant la protection de la nature et des ressources naturelles, sont :

16° maintien, voire rétablissement de l'état de conservation favorable des rivières des étages planitiaire à montagnard avec végétation du *Ranunculion fluitantis* et du *Callitricho-Batrachion* (3260) :

- a) maintien et amélioration de la qualité de l'eau et de l'hydromorphologie de la Tretterbaach et de ses affluents ;
- b) restauration de la dynamique naturelle de la plaine alluviale ;
- c) rétablissement de la connectivité écologique des cours d'eau ;
- d) aménagement de bandes de protection herbagères le long des cours d'eau et autour des sources ;

17° maintien, voire rétablissement de l'état de conservation favorable de la population de la Lamproie de Planer *Lampetra planeri* et de la population du Chabot commun *Cottus gobio* :

- a) maintien et amélioration de la qualité de l'eau et de l'hydromorphologie de la Tretterbaach et de ses affluents ;
- b) restauration de la dynamique naturelle de la plaine alluviale ;
- c) rétablissement de la connectivité écologique des cours d'eau ;
- d) aménagement de bandes de protection herbagères le long des cours d'eau et autour des sources ;

18° rétablissement de l'état de conservation favorable de la population du Castor d'Europe *Castor fiber* :

- a) préservation et restauration des zones humides, mégaphorbiaies, ripisylves et forêts alluviales ou humides ;
- b) amélioration de l'hydromorphologie des cours d'eau ;

19° maintien, voire rétablissement de l'état de conservation favorable des lacs et plans d'eau eutrophes naturels avec végétation du *Magnopotamion* ou *Hydrocharition* (3150) :

- a) préservation et restauration des plans d'eau ;
- b) aménagement de nouveaux plans d'eau ;
- c) aménagement de bandes de protection herbagères autour des plans d'eau ;

20° rétablissement de l'état de conservation favorable des mégaphorbiaies hygrophiles d'ourlets planitiaux et des étages montagnard à alpin (6430) :

- a) préservation, restauration et extension surfacique des ourlets le long des cours d'eau et lisières forestières ;
- b) fauchage très tardif voire pluriannuel ;

21° restauration des prairies à *Molinia* sur sols calcaires, tourbeux ou argilo-limoneux (*Molinion caeruleae*) (6410) :

- a) restauration et extension surfacique des prairies humides à Molinie ;

- b) exploitation extensive, y favoriser le fauchage très tardif ;
 - c) renonciation à l'emploi de fertilisants ;
- 22° rétablissement de l'état de conservation favorable de la population du Cuivré de la bistorte *Lycaena helle* :
- a) préservation, restauration et extension surfacique des prairies et friches humides, bandes herbacées et mégaphorbiaies ;
 - b) exploitation extensive, y favoriser le fauchage ou pâturage très tardifs ;
 - c) préservation des bandes refuges à fauchage pluriannuel ;
 - d) préservation et restauration des friches à Renouée bistorte ;
 - e) renonciation à l'emploi d'insecticides ;
- 23° rétablissement de l'état de conservation favorable des prairies maigres de fauche de basse altitude (*Alopecurus pratensis*, *Sanguisorba officinalis*) (6510) :
- a) préservation, restauration et extension surfacique des prairies maigres de fauche ;
 - b) exploitation extensive, y favoriser le fauchage tardif ;
 - c) renonciation à l'emploi de fertilisants ;
- 24° restauration des tourbières de transition et tremblantes (7140) :
- a) restauration des tourbières et autres zones humides ;
 - b) restauration de la situation hydrologique naturelle des zones humides ;
 - c) abandon de l'exploitation ;
- 25° rétablissement de l'état de conservation favorable des forêts alluviales à *Alnus glutinosa* et *Fraxinus excelsior* (*Alno-Padion*, *Alnion incanae*, *Salicion albae*) (91E0*) :
- a) restauration et extension surfacique des forêts alluviales ;
 - b) maintien et amélioration de la qualité de l'eau et de l'hydromorphologie de la Tretterbaach et de ses affluents ;
 - c) restauration de la dynamique naturelle de la plaine alluviale ;
 - d) abandon de l'exploitation ;
- 26° rétablissement de l'état de conservation favorable des hêtraies du *Luzulo-Fagetum* (9110) :
- a) préservation et restauration des futaies feuillues ;
 - b) préservation de gros arbres, d'arbres de classes d'âge avancées, d'arbres biotopes et d'arbres morts ;
- 27° rétablissement de l'état de conservation favorable des Landes sèches européennes (4030) et des formations herbeuses à *Nardus*, riches en espèces, sur substrats siliceux des zones montagnardes (et des zones submontagnardes de l'Europe continentale) (6230*) :
- a) préservation, restauration et extension surfacique des landes ;
 - b) gestion par pâturage ou fauchage très extensif ;
 - c) renonciation à l'emploi de fertilisants ;
- 28° maintien, voire rétablissement de l'état de conservation favorable des pentes rocheuses siliceuses avec végétation chasmophytique (8220) et des roches siliceuses avec végétation pionnière du *Sedo-Scleranthion* ou du *Sedo albi-Veronicion dillenii* (8230) :

- a) préservation et restauration des roches et falaises ;
- b) aménagement d'un périmètre de protection autour des falaises ;
- c) abandon de l'exploitation ;
- d) gestion par débroussaillage ponctuel, le cas échéant ;

29° maintien, voire rétablissement de l'état de conservation favorable des habitats du Grand Murin *Myotis myotis* et du Murin à oreilles échancrées *Myotis emarginatus* :

- a) préservation des cavités souterraines, mines et galeries, et tunnels abandonnés ;
- b) maintien ou rétablissement de l'accès aux orifices par sécurisation adaptée ;
- c) préservation et restauration des bocages, bosquets, ripisylves et futaies feuillues, et autres structures paysagères ;
- d) amélioration de la connectivité écologique ;

30° restauration de la population de la Loutre d'Europe *Lutra lutra* :

- a) maintien et amélioration de la qualité de l'eau et de l'hydromorphologie de la Tretterbach et de ses affluents ;
- b) restauration de la dynamique naturelle de la plaine alluviale ;
- c) rétablissement de la connectivité écologique des cours d'eau ;
- d) préservation et restauration de la végétation riveraine dense.

Art. 4. Les mesures de conservation spéciales de la zone spéciale de conservation sont déclinées en objectifs opérationnels et précisées dans un plan de gestion approprié, arrêté par le ministre ayant l'Environnement dans ses attributions.

Art. 5. La délimitation de la zone spéciale de conservation est indiquée sur le plan figurant en annexe et reproduite numériquement sur un site électronique du ministère ayant l'Environnement dans ses attributions. La zone spéciale de conservation couvre une superficie totale de 583,39 hectares.

Art. 6. Le règlement grand-ducal du 6 novembre 2009 portant désignation des zones spéciales de conservation est modifié comme suit :

- 1° à l'article 4, le point (2.) est supprimé ;
- 2° à l'annexe 1, tableau 1, la ligne portant le numéro 2, faisant référence au site LU0001003, est supprimée ;
- 3° à l'annexe 1, carte 1, la référence au site LU0001003 est supprimée ;
- 4° à l'annexe 1, tableau 2, la ligne portant le numéro LU0001003 est supprimée ;
- 5° à l'annexe 1, tableau 3, la ligne portant le numéro LU0001003 est supprimée ;
- 6° à l'annexe 2, la carte portant le titre « Zone Spéciale de Conservation "Vallée de la Tretterbaach" (LU0001003) » est supprimée.

Art. 7. La référence au présent règlement grand-ducal se fait sous la forme suivante : « règlement grand-ducal du ... désignant zone spéciale de conservation la zone "Vallée de la Tretterbaach" ».

Art. 8. Notre ministre ayant l'Environnement dans ses attributions est chargé de l'exécution du présent règlement qui sera publié au Journal officiel du Grand-Duché de Luxembourg.

La Ministre de l'Environnement, du Climat et du Développement durable

Joëlle Welfring

Exposé des motifs

L'objet du présent projet de désignation, incluant l'avant-projet de règlement grand-ducal y relatif, est double :

- 1° la désignation de la zone « Vallée de la Tretterbaach » en tant que zone spéciale de conservation ; et
- 2° la suppression des dispositions relatives à la « Vallée de la Tretterbaach » dans le règlement grand-ducal du 6 novembre 2009 portant désignation des zones spéciales de conservation.

En effet, ladite zone spéciale de conservation avait déjà été désignée par la loi modifiée du 19 janvier 2004 concernant la protection de la nature et des ressources naturelles, et ses objectifs de conservation avaient été précisés par le règlement grand-ducal du 6 novembre 2009 portant désignation des zones spéciales de conservation.

Cependant, suite à divers échanges avec les services compétents de la Commission européenne, notamment en ce qui concerne l'obligation de désigner les habitats les plus propices pour le Castor d'Europe *Castor fiber* et le Cuivré de la bistorte *Lycaena helle*, espèces figurant toutes à l'annexe II de la directive « Habitats », et suite à la disponibilité d'informations issues des cartographies et inventaires récents, une actualisation, voire précision des objectifs et mesures de conservation, ainsi que de la délimitation de ladite zone spéciale de conservation s'impose.

Dans un souci de sécurité juridique et afin de donner une meilleure visibilité aux différentes zones spéciales de conservation et de leurs objectifs et mesures de conservation, ainsi qu'aux modifications apportées, il est proposé de dissocier les différentes zones spéciales de conservation au fur et à mesure de leur actualisation et d'adopter un règlement grand-ducal individuel pour chacune des zones spéciales de conservation.

Le présent projet de désignation, y inclus l'avant-projet de règlement grand-ducal, vise à désigner la zone spéciale de conservation dénommée « Vallée de la Tretterbaach » sise sur les territoires des communes de Wintrange et de Weiswampach, en exécution des articles 2, 4, 31 à 35 et 37 de la loi modifiée du 18 juillet 2018 concernant la protection de la nature et des ressources naturelles. Ladite zone correspond à la plaine alluviale de la Tretterbaach et de certains de ses affluents, dont notamment l'Emeschbaach, la Brakelsbaach, la Sporbaach et la Ramescherbaach, ainsi que de parties de leurs bassins versants respectifs. Elle est située entre la frontière belge, en amont de Troine et Hannerhasselt jusqu'à la confluence avec la Wiltz en aval de Sassel. Elle est caractérisée par les fonds de vallées et leurs zones humides, entourés de terres agricoles ou de surfaces boisées de leurs bassins versants respectifs.

Le présent projet de désignation et les documents y relatifs seront soumis à la procédure de désignation prévue à l'article 31 de ladite loi du 18 juillet 2018.

Commentaires des articles

Ad article 1^{er} : Cet article formule la visée du présent règlement grand-ducal qui est la désignation d'une zone appelée « Vallée de la Tretterbaach » en tant que zone spéciale de conservation en vertu de la loi du 18 juillet 2018 concernant la protection de la nature et des ressources naturelles. Il précise la référence de la zone qui correspond au code LU0001003. En plus, cet article indique que la zone sous question fait partie du réseau écologique européen de zones protégées, appelé Natura 2000.

Ad article 2 : Cet article liste les objectifs de conservation généraux de ladite zone spéciale de conservation qui visent le maintien, voire la restauration de l'état de conservation favorable des habitats et espèces d'intérêt communautaire, pour lesquels la zone est désignée et qui figurent à l'article 3. Ladite zone est également désignée en vue de la mise en œuvre de mesures appropriées pour y éviter la pollution ou la détérioration des habitats de ces espèces, ainsi que les perturbations touchant ces espèces, pour autant qu'elles aient un effet significatif. En tant que partie intégrante du réseau Natura 2000, cette zone contribue à la cohésion du réseau écologique européen de zones protégées.

Ad article 3 : Cet article liste les habitats et espèces d'intérêt communautaire pour lesquels la zone est désignée, tout en formulant les objectifs et mesures de conservation spéciales sur base de leur état de conservation et de leurs exigences écologiques spécifiques respectives. La gestion appropriée de la zone telle que formulée par les objectifs et mesures de conservation devra garantir le maintien, voire le rétablissement de l'état de conservation favorable desdits habitats et espèces.

Les objectifs et mesures de conservation ont été formulés de manière assez générale afin de permettre une certaine flexibilité dans le choix des mesures de gestion à mettre en œuvre en tenant compte des particularités écologiques de la zone ainsi que des prérogatives des propriétaires et exploitants des terrains concernés.

Ad article 4 : Les mesures de conservation sont précisées et quantifiées sous forme d'objectifs opérationnels dans le plan de gestion relatif à ladite zone, à élaborer en vertu de l'article 35 de ladite loi du 18 juillet 2018.

Ad article 5 : Cet article indique que la délimitation de la zone spéciale de conservation est précisée sur base d'un plan topographique figurant en annexe du règlement grand-ducal et que ladite délimitation est également consultable sous forme électronique. Finalement, cet article indique la superficie en hectares de la zone spéciale de conservation.

Ad article 6 : Cet article supprime toutes les dispositions et références relatives à la zone spéciale de conservation « Vallée de la Tretterbaach », codée LU0001003, du règlement grand-ducal du 6 novembre 2009 portant désignation des zones spéciales de conservation.

Ad article 7 : Cet article introduit l'intitulé de citation.

Ad article 8 : Cet article comporte la formule exécutoire.

Fiche financière

Intitulé du projet : Projet de désignation relatif à la zone spéciale de conservation et déclarant obligatoire la zone « Vallée de la Tretterbaach », et modifiant le règlement grand-ducal du 6 novembre 2009 portant désignation des zones spéciales de conservation

Ministère initiateur : Ministère de l'Environnement, du Climat et du Développement durable

Suivi du projet par : Monsieur Gilles Biver / Madame Elisabeth Kirsch

Tél. : 2478-6834 / -6883

Courriel : gilles.biver@mev.etat.lu / elisabeth.kirsch@mev.etat.lu

S'agissant d'une zone spéciale de conservation d'ores et déjà désignée par voie de règlement grand-ducal, le projet de désignation relatif à la zone spéciale de conservation et déclarant obligatoire la zone « Vallée de la Tretterbaach », et modifiant le règlement grand-ducal du 6 novembre 2009 portant désignation des zones spéciales de conservation n'impliquera pas la mise à disposition de moyens financiers supplémentaires, par rapport à sa désignation initiale.

Texte coordonné

Règlement grand-ducal modifié du 6 novembre 2009 portant désignation des zones spéciales de conservation

Art. 1^{er}. (1.) La liste nationale relative à la directive 92/43/CEE figurant à l'annexe 5 de la loi modifiée du 19 janvier 2004 concernant la protection de la nature et des ressources naturelles est remplacée par la liste figurant au point 1 de l'annexe 1 du présent règlement.

(2.) La carte 2 de la loi précitée est remplacée par la carte 1 de l'annexe 1 du présent règlement.

Art. 2. Sont désignées comme zones spéciales de conservation les zones de la liste nationale figurant au tableau 1 de l'annexe 1 du présent règlement. La délimitation des zones est indiquée sur les plans figurant à l'annexe 2 du présent règlement. Toutefois les surfaces occupées par les chemins repris, les routes nationales et les autoroutes, incluant les assises routières, les accotements et les talus construits, existant au moment de l'entrée en vigueur du présent règlement ne font pas partie des zones spéciales de conservation.

Art. 3. Les zones spéciales de conservation visées à l'article 2 sont désignées en vue du maintien ou, le cas échéant, le rétablissement dans un état de conservation favorable, des habitats naturels et habitats d'espèces qui leur sont associés aux tableaux 2 et 3 de l'annexe 1 du présent règlement.

Art. 4. Pour chaque zone spéciale de conservation, les objectifs de conservation principaux suivants sont à atteindre, le cas échéant, à travers les mesures de conservation visées aux articles 37 et 38 de la loi modifiée du 19 janvier 2004 concernant la protection de la nature et des ressources naturelles:

(1.) Vallée de l'Our de Ouren à Wallendorf-Pont (LU0001002)

- (a.) maintien et amélioration de la qualité de l'eau et de la structure de l'Our et de ses affluents; en particulier maintien dans un état de conservation favorable respectivement restauration des rivières avec végétation du Ranunculon fluitantis et du Callitricho-Batrachion (3260) et des populations de la Lamproie de Planer *Lampetra planeri* et du Saumon *Salmo salar*
- (b.) maintien dans un état de conservation favorable des roches siliceuses avec végétation pionnière (8230) et des pentes rocheuses siliceuses avec végétation chasmophytique (8220)
- (c.) maintien dans un état de conservation favorable respectivement restauration des prairies à Molinie (6410), des formations herbeuses à Nard (6230*) et des prairies maigres de fauche (6510)
- (d.) maintien dans un état de conservation favorable et extension surfacique des mégaphorbiaies (6430)
- (e.) maintien dans un état de conservation favorable, restauration et extension surfacique des forêts alluviales (91E0*)
- (f.) maintien dans un état de conservation favorable des forêts de ravin (9180*)
- (g.) maintien dans un état de conservation favorable des hêtraies du Luzulo-Fagetum (9110)
- (h.) maintien dans un état de conservation favorable et restauration des populations de l'Ecaille chinée *Callimorpha quadripunctaria* et de la Cordulie à corps fin *Oxygastra curtisii*
- (i.) maintien dans un état de conservation favorable et restauration de la population de la Moule perlière *Margaritifera margaritifera* et de la Mulette épaisse *Unio crassus*
- (j.) restauration de la population de la Loutre *Lutra lutra*
- (k.) maintien dans un état de conservation favorable et restauration des populations du Grand murin *Myotis myotis* et du Murin à oreilles échancrées *Myotis emarginatus*

(2.) Vallée de la Tretterbaach (LU0001003)

- (a.) ~~maintien et amélioration de la qualité de l'eau et de la structure de la Troine et de ses affluents; en particulier maintien dans un état de conservation favorable et restauration de la population de la Lamproie de Planer *Lampetra planeri*~~
- (b.) ~~maintien dans un état de conservation favorable et restauration des formations herbeuses à Nard (6230*), des prairies à Molinie (6410) et des prairies maigres de fauche (6510)~~

(3.) Weicherdange – Bréichen (LU0001004)

- (a.) maintien dans un état de conservation favorable et restauration des formations herbeuses à Nard (6230*) et des prairies à Molinie (6410)

(4.) Vallée supérieure de la Wiltz (LU0001005)

- (a.) maintien et amélioration de la qualité de l'eau et de la structure de la Wiltz et de ses affluents; en particulier maintien dans un état de conservation favorable et restauration de la population de la Lamproie de Planer *Lampetra planeri*
- (b.) maintien dans un état de conservation favorable des prairies maigres de fauche (6510)
- (c.) maintien dans un état de conservation favorable, restauration et extension surfacique des forêts alluviales (91E0*)
- (d.) maintien dans un état de conservation favorable et restauration des forêts de ravin (9180*)
- (e.) restauration de la population de la Loutre *Lutra lutra*

(5.) Vallées de la Sûre, de la Wiltz, de la Clerve et du Lellgerbaach (LU0001006)

- (a.) maintien et amélioration de la qualité de l'eau et de la structure de la Sûre, de la Wiltz, de la Clerve, de la Lellgerbaach et de leurs affluents; en particulier maintien dans un état de conservation favorable respectivement restauration des rivières avec végétation du Ranunculion fluitantis et du Callitriche-Batrachion (3260) et des populations de la Lamproie de Planer *Lampetra planeri* et du Saumon *Salmo salar*
- (b.) maintien dans un état de conservation favorable des roches siliceuses avec végétation pionnière (8230), des pentes rocheuses siliceuses avec végétation chasmophytique (8220) et des éboulis siliceux (8150)
- (c.) maintien dans un état de conservation favorable et restauration des formations herbeuses à Nard(6230*) et des prairies maigres de fauche (6510)
- (d.) maintien dans un état de conservation favorable et extension surfacique des mégaphorbiaies (6430)
- (e.) maintien dans un état de conservation favorable et restauration des landes sèches (4030) et des pelouses sèches (6210*)
- (f.) maintien dans un état de conservation favorable respectivement restauration des forêts de ravin (9180*) et des hêtraies du Luzulo-Fagetum (9110)
- (g.) maintien dans un état de conservation favorable et extension surfacique des forêts alluviales (91E0*)
- (h.) maintien dans un état de conservation favorable et restauration des populations de l'Ecaille chinée *Callimorpha quadripunctaria* et du Damier de la succise *Euphydryas aurinia*

(6.) Vallée supérieure de la Sûre / Lac du barrage (LU0001007)

- (a.) maintien et amélioration de la qualité de l'eau et de la structure de la Sûre et de ses affluents; en particulier maintien dans un état de conservation favorable et restauration des populations de la Bouvière *Rhodeus sericeus amarus* et de la Lamproie de Planer *Lampetra planeri*
- (b.) maintien dans un état de conservation favorable des roches siliceuses avec végétation pionnière (8230), des pentes rocheuses siliceuses avec végétation chasmophytique (8220) et des éboulis siliceux (8150)

- (c.) maintien dans un état de conservation favorable respectivement restauration des formations herbues à Nard (6230*) et des prairies à Molinie (6410)
- (d.) maintien dans un état de conservation favorable et restauration des tourbières de transition (7140), des mégaphorbiaies (6430) et des prairies maigres de fauche (6510)
- (e.) maintien dans un état de conservation favorable, restauration et extension surfacique des forêts alluviales (91E0*)
- (f.) maintien dans un état de conservation favorable et restauration des forêts de ravin (9180*) et des hêtraies du Luzulo-Fagetum (9110)
- (g.) maintien dans un état de conservation favorable et restauration des populations de la Loure *Lutra lutra* et de la Mulette épaisse *Unio crassus*

(7.) Vallée de la Sûre moyenne de Esch/Sûre à Dirbach (LU0001008)

- (a.) maintien et amélioration de la qualité de l'eau et de la structure de la Sûre et de ses affluents; en particulier maintien dans un état de conservation favorable respectivement restauration des rivières avec végétation du Ranunculion fluitantis et du Callitricho-Batrachion (3260) et des populations de la Lamproie de Planer *Lampetra planeri* et du Saumon *Salmo salar*
- (b.) maintien dans un état de conservation favorable et restauration des prairies maigres de fauche (6510)
- (c.) maintien dans un état de conservation favorable des roches siliceuses avec végétation pionnière (8230), des pentes rocheuses siliceuses avec végétation chasmophytique (8220) et des éboulis siliceux (8150)
- (d.) maintien dans un état de conservation favorable et restauration de la population de l'Ecaille chinée *Callimorpha quadripunctaria*

(9.) Vallée de l'Ernz noire / Beaufort / Berdorf (LU0001011)

- (a.) maintien et amélioration de la qualité de l'eau et de la structure de l'Ernz noire, de la Aesbaach, de la Lauterbornerbaach et de leurs affluents; en particulier maintien dans un état de conservation favorable et restauration des rivières avec végétation du Ranunculion fluitantis et du Callitricho-Batrachion (3260) et des populations de la Lamproie de Planer *Lampetra planeri* et du Saumon *Salmo salar*
- (b.) maintien dans un état de conservation favorable et restauration des eaux oligo-mésotrophes calcaires avec végétation benthique à *Chara spp.* (3140)
- (c.) maintien dans un état de conservation favorable des sources pétifiantes avec formation de tuf (7220*)
- (d.) maintien dans un état de conservation favorable des roches siliceuses avec végétation pionnière (8230), des pentes rocheuses calcaires et siliceuses avec végétation chasmophytique (8210, 8220) ainsi que des grottes naturelles (8310)
- (e.) maintien dans un état de conservation favorable et restauration des landes sèches (4030), des pelouses sèches (6210*), des tourbières de transition (7140) et des mégaphorbiaies (6430)
- (f.) maintien dans un état de conservation favorable des forêts de ravin (9180*) et des tourbières boisées (91D0*)
- (g.) maintien dans un état de conservation favorable et extension des forêts alluviales (91E0*)
- (h.) maintien dans un état de conservation favorable des hêtraies acidophiles à *Ilex* (9120) et des hêtraies du Luzulo-Fagetum (9110) et du Asperulo-Fagetum (9130)
- (i.) maintien dans un état de conservation favorable de la population du Triton crêté *Triturus cristatus*
- (j.) maintien dans un état de conservation favorable et restauration des populations du Murin de Bechstein *Myotis bechsteinii*, du Grand murin *Myotis myotis*, du Murin à oreilles échancrées *Myotis emarginatus* et du Grand rhinolophe *Rhinolophus ferrumequinum*

- (k.) maintien dans un état de conservation favorable respectivement restauration des populations du Trichomanès remarquable *Trichomanes speciosum* et de la Dicrâne verte *Dicranum viride*

(12.) Vallée de l'Ernz blanche (LU0001015)

- (a.) maintien et amélioration de la qualité de l'eau et de la structure de l'Ernz blanche et de ses affluents
- (b.) maintien dans un état de conservation favorable des pentes rocheuses calcaires avec végétation chasmophytique (8210)
- (c.) maintien dans un état de conservation favorable et restauration des landes sèches à callune (4030), des pelouses sèches (6210*) et des prairies maigres de fauche (6510)
- (d.) protection des grottes non exploitées par le tourisme (8310)
- (e.) maintien dans un état de conservation favorable et extension surfacique des forêts alluviales (91E0*)
- (f.) maintien dans un état de conservation favorable des hêtraies du Asperulo-Fagetum (9130) et du Luzulo-Fagetum (9110)
- (g.) maintien dans un état de conservation favorable de la population du Triton crêté *Triturus cristatus*
- (h.) maintien dans un état de conservation favorable de la population du Grand murin *Myotis myotis*

(13.) Herborn - Bois de Herborn / Echternach - Haard (LU0001016)

- (a.) maintien dans un état de conservation favorable, respectivement restauration des pelouses sèches (6210*) et des formations à *Juniperus* (5130)
- (b.) maintien dans un état de conservation favorable des hêtraies du Luzulo-Fagetum (9110) et du Asperulo-Fagetum (9130)
- (c.) conservation et restauration des populations du Grand murin *Myotis myotis* et du Murin à oreilles échanquées *Myotis emarginatus*
- (d.) maintien dans un état de conservation favorable et restauration de la population de la Dicrâne verte *Dicranum viride*

(14.) Vallée de la Sûre inférieure (LU0001017)

- (a.) maintien et amélioration de la qualité de l'eau et de la structure de la Sûre inférieure et de ses affluents; en particulier maintien dans un état de conservation favorable et restauration des rivières avec végétation du Ranunculion fluitantis et du Callitriche-Batrachion (3260) et des populations de la Lamproie de Planer *Lampetra planeri* et du Saumon *Salmo salar*
- (b.) maintien dans un état de conservation favorable des pentes rocheuses calcaires avec végétation chasmophytique (8210), des éboulis calcaires (8160*) et des pelouses calcaires karstiques (6110*)
- (c.) maintien dans un état de conservation favorable, respectivement restauration des pelouses sèches (6210*) et des prairies maigres de fauche (6510)
- (d.) maintien dans un état de conservation favorable des hêtraies calcicoles (9150), des forêts de ravins (9180*) et des hêtraies du Asperulo-Fagetum (9130)
- (e.) maintien dans un état de conservation favorable, restauration et extension surfacique des forêts alluviales (91E0*)
- (f.) maintien dans un état de conservation favorable de la population du Grand murin *Myotis myotis*
- (g.) maintien dans un état de conservation favorable et restauration de la population de l'Écaille chinée *Callimorpha quadripunctaria*

(15.) Vallée de la Mamer et de l'Eisch (LU0001018)

- (a.) maintien et amélioration de la qualité de l'eau et de la structure de la Mamer et de l'Eisch et de leurs affluents; en particulier maintien dans un état de conservation favorable et restauration des rivières avec végétation du Ranunculion fluitantis et du Callitriche-Batrachion (3260) et de la population de la Lamproie de Planer *Lampetra planeri*
- (b.) maintien dans un état de conservation favorable des eaux oligo-mésotrophes calcaires avec végétation benthique à *Chara spp.* (3140)
- (c.) maintien dans un état de conservation favorable et restauration des pelouses calcaires de sables xériques(6120*) et des pelouses calcaires karstiques (6110*)
- (d.) maintien dans un état de conservation favorable des pentes rocheuses calcaires avec végétation chasmophytique (8210)
- (e.) maintien dans un état de conservation favorable et restauration des sources pétifiantes avec formation de tuf (7220*)
- (f.) maintien dans un état de conservation favorable des grottes (8310)
- (g.) maintien dans un état de conservation favorable et restauration des landes sèches à callune (4030)
- (h.) maintien dans un état de conservation favorable et restauration des prairies à Molinie (6410)
- (i.) maintien dans un état de conservation favorable et extension surfacique des mégaphorbiaies (6430)
- (j.) maintien dans un état de conservation favorable et extension surfacique des forêts alluviales (91E0*)
- (k.) maintien dans un état de conservation favorable des hêtraies du Luzulo-Fagetum (9110) et du Asperulo-Fagetum (9130)
- (l.) maintien dans un état de conservation favorable de la population du Triton crêté *Triturus cristatus*
- (m.) maintien dans un état de conservation favorable des populations du Murin de Bechstein *Myotis bechsteinii*, du Grand murin *Myotis myotis*, du Murin à oreilles échancrées *Myotis emarginatus*, du Petit rhinolophe *Rhinolophus hipposideros* et du Grand rhinolophe *Rhinolophus ferrumequinum*

(16.) Pelouses calcaires de la région de Junglinster (LU0001020)

- (a.) maintien dans un état de conservation favorable et restauration des pelouses sèches (6210*) et des formations à *Juniperus* (5130)
- (b.) maintien dans un état de conservation favorable des prairies maigres de fauche (6510)
- (c.) maintien dans un état de conservation favorable et restauration des prairies à Molinie (6410) et des tourbières de transition (7140)
- (d.) maintien dans un état de conservation favorable et restauration des hêtraies du Asperulo-Fagetum (9130), des hêtraies acidophiles à *Ilex* (9120) et des hêtraies calcicoles (9150)
- (e.) maintien dans un état de conservation favorable, restauration et extension surfacique des forêts alluviales (91E0*)
- (f.) maintien dans un état de conservation favorable de la population du Grand murin *Myotis myotis*
- (g.) maintien dans un état de conservation favorable et restauration de la population du Damier de la succise *Euphydryas aurinia*

(17.) Vallée de la Syre de Manternach à Fielsmillen (LU0001021)

- (a.) maintien et amélioration de la qualité de l'eau et de la structure de la Syre et de la Schlambaach
- (b.) maintien dans un état de conservation favorable des pentes rocheuses calcaires avec végétation chasmophytique (8210)
- (c.) maintien dans un état de conservation favorable des prairies maigres de fauche (6510)

- (d.) maintien dans un état de conservation favorable et extension surfacique des mégaphorbiaies (6430)
- (e.) maintien dans un état de conservation favorable des forêts de ravins (9180*)
- (f.) maintien dans un état de conservation favorable des hêtraies calcicoles (9150) et des hêtraies du Asperulo-Fagetum (9130)
- (g.) maintien dans un état de conservation favorable, restauration et extension surfacique des forêts alluviales (91E0*)

(19.) Machtum - Pellembierg / Froumbierg / Greivenmaacherbiert (LU0001024)

- (a.) maintien dans un état de conservation favorable des éboulis calcaires (8160*), des pentes rocheuses calcaires avec végétation chasmophytique (8210) et des pelouses calcaires karstiques (6110*)
- (b.) maintien dans un état de conservation favorable des grottes (8310)
- (c.) maintien dans un état de conservation favorable et restauration des pelouses sèches (6210*)
- (d.) maintien dans un état de conservation favorable des fourrés de buis (5110)
- (e.) maintien dans un état de conservation favorable des forêts de ravins (9180*) et des hêtraies calcicoles(9150)
- (f.) maintien dans un état de conservation favorable et restauration des populations du Murin de Bechstein *Myotis bechsteinii*, du Grand murin *Myotis myotis*, de la Barbastelle d'Europe *Barbastella barbastellus* et du Grand rhinolophe *Rhinolophus ferrumequinum*
- (g.) maintien dans un état de conservation favorable et restauration de la population de l'Écaille chinée *Callimorpha quadripunctaria*

(20.) Hautcharge / Dahlem - Asselborner et Boufferdenger Muer (LU0001025)

- (a.) maintien dans un état de conservation favorable et restauration des tourbières boisées (91D0*) et des tourbières de transition (7140)
- (b.) maintien dans un état de conservation favorable des hêtraies du Asperulo-Fagetum (9130)
- (c.) maintien dans un état de conservation favorable de la population du Triton crêté *Triturus cristatus*

(21.) Bertrange - Greivelsershaff / Bouferterhaff (LU0001026)

- (a.) maintien dans un état de conservation favorable des prairies à Molinie (6410) et des prairies maigres de fauche (6510)
- (b.) maintien dans un état de conservation favorable des chênaies du Stellario-Carpinetum (9160) et des hêtraies du Asperulo-Fagetum (9130)
- (c.) maintien dans un état de conservation favorable et restauration de la population du Triton crêté *Triturus cristatus*
- (d.) maintien dans un état de conservation favorable et restauration des populations du Cuivré des marais *Lycaena dispar* et de l'Écaille chinée *Callimorpha quadripunctaria*

(22.) Sanem - Groussebesch / Schouweiler - Bitchenheck (LU0001027)

- (a.) maintien dans un état de conservation favorable des prairies à Molinie (6410) et des prairies maigres de fauche (6510)
- (b.) maintien dans un état de conservation favorable des chênaies du Stellario-Carpinetum (9160) et des hêtraies du Asperulo-Fagetum (9130)
- (c.) maintien dans un état de conservation favorable, restauration et extension surfacique des forêts alluviales (91E0*)
- (d.) maintien dans un état de conservation favorable et restauration des populations du Triton crêté *Triturus cristatus* et du Damier de la succise *Euphydryas aurinia*

(24.) Région de la Moselle supérieure (LU0001029)

- (a.) maintien dans un état de conservation favorable des lacs eutrophes avec végétation du Magnopotamion ou Hydrocharition (3150) et des eaux stagnantes, oligotrophes à mésotrophes avec végétation du Littorelletea uniflorae et/ou du Isoeto-Nanojuncetea (3130)
- (b.) maintien dans un état de conservation favorable des eaux oligo-mésotrophes calcaires avec végétation benthique à *Chara spp.* (3140)
- (c.) maintien dans un état de conservation favorable des pentes rocheuses calcaires avec végétation chasmophytique (8210)
- (d.) maintien dans un état de conservation favorable respectivement restauration des prairies maigres de fauche (6510) et des pelouses sèches (6210*)
- (e.) maintien dans un état de conservation favorable des forêts de ravin (9180*), des hêtraies calcicoles (9150) et des hêtraies du Asperulo-Fagetum (9130)
- (f.) maintien dans un état de conservation favorable de la population du Triton crêté *Triturus cristatus*
- (g.) maintien dans un état de conservation favorable des populations du Grand rhinolophe *Rhinolophus ferrumequinum* et du Murin à oreilles échancrées *Myotis emarginatus*
- (h.) maintien dans un état de conservation favorable et restauration des populations de l'Écaille chinée *Callimorpha quadripunctaria* et du Cuivré des marais *Lycaena dispar*

(28.) Wilwerdange - Conzefenn (LU0001033)

- (a.) maintien dans un état de conservation favorable et restauration des prairies à Molinie (6410) et des formations herbeuses à Nard (6230*)
- (b.) maintien dans un état de conservation favorable des tourbières de transition (7140) et des tourbières boisées (91D0*)

(29.) Wasserbillig - Carrière de dolomie (LU0001034)

- (a.) maintien dans un état de conservation favorable des grottes (8310)
- (b.) maintien dans un état de conservation favorable des populations du Murin de Bechstein *Myotis bechsteinii*, du Grand murin *Myotis myotis*, de la Barbastelle d'Europe *Barbastella barbastellus* et du Grand rhinolophe *Rhinolophus ferrumequinum*

(30.) Schimpach - Carrières de Schimpach (LU0001035)

- (a.) maintien dans un état de conservation favorable des grottes (8310)
- (b.) maintien dans un état de conservation favorable des populations du Grand murin *Myotis myotis*, du Murin à oreilles échancrées *Myotis emarginatus* et du Grand rhinolophe *Rhinolophus ferrumequinum*

(31.) Perlé - Ancienne ardoisière (LU0001037)

- (a.) maintien dans un état de conservation favorable des grottes (8310)
- (b.) maintien dans un état de conservation favorable des hêtraies du Luzulo-Fagetum (9110)
- (c.) maintien dans un état de conservation favorable des populations du Grand rhinolophe *Rhinolophus ferrumequinum*, du Murin de Bechstein *Myotis bechsteinii*, du Murin à oreilles échancrées *Myotis emarginatus* et du Grand murin *Myotis myotis*

(32.) Troisvierges - Cornelysmillen (LU0001038)

- (a.) maintien et amélioration de la qualité de l'eau et de la structure de la Klängelbaach, de la Stauvelsbaach, de la Weierbaach, de la Woltz et de leurs affluents; en particulier maintien dans un état de conservation favorable et restauration des rivières avec végétation du Ranunculion fluitantis et du Callitriche Batrachion (3260) et de population de la Lamproie de Planer *Lampetra planeri*

- (b.) maintien dans un état de conservation favorable et restauration des prairies à Molinie (6410) et des tourbières de transition (7140)

(33.) Hoffelt - Kaleburn (LU0001042)

- (a.) maintien dans un état de conservation favorable et restauration des prairies à Molinie (6410)
- (b.) maintien dans un état de conservation favorable et restauration des tourbières boisées (91D0*) et des hêtraies du Luzulo-Fagetum (9110)
- (c.) maintien dans un état de conservation favorable de la population du Triton crêté *Triturus cristatus*

(34.) Troine/Hoffelt - Sporbaach (LU0001043)

- (a.) maintien et amélioration de la qualité de l'eau et de la structure de la Sporbech et de ses affluents
- (b.) maintien dans un état de conservation favorable et restauration des prairies à Molinie (6410), des formations herbeuses à Nard (6230*) et des tourbières de transition (7140)

(35.) Cruchten - Bras mort de l'Alzette (LU0001044)

- (a.) maintien dans un état de conservation favorable des eaux eutrophes naturelles avec végétation du Magnopotamion ou Hydrocharition (3150)

(38.) Fingig - Reifelswenkel (LU0001054)

- (a.) maintien dans un état de conservation favorable des prairies à Molinie (6410)
- (b.) maintien dans un état de conservation favorable, restauration et extension surfacique des forêts alluviales (91E0*)
- (c.) maintien dans un état de conservation favorable des hêtraies du Asperulo-Fagetum (9130) et du Luzulo-Fagetum (9110)

(39.) Capellen - Air de service et Schultzbech (LU0001055)

- (a.) maintien dans un état de conservation favorable des prairies à Molinie (6410) et des prairies maigres de fauche (6510)

(42.) Grass - Moukebrill (LU0001070)

- (a.) maintien dans un état de conservation favorable et restauration des chênaies du Stellario-Carpinetum (9160)
- (b.) maintien dans un état de conservation favorable et restauration de la population du Triton crêté *Triturus cristatus*

(44.) Massif forestier du Ielboesch (LU0001073)

- (a.) maintien dans un état de conservation favorable et restauration des chênaies du Stellario-Carpinetum (9160)

(45.) Massif forestier du Faascht (LU0001074)

- (a.) maintien dans un état de conservation favorable des chênaies du Stellario-Carpinetum (9160)

(46.) Massif forestier du Aesing (LU0001075)

- (a.) maintien dans un état de conservation favorable des chênaies du Stellario-Carpinetum (9160)

(48.) Bois de Bettembourg (LU0001077)

- (a.) maintien dans un état de conservation favorable et restauration des lacs eutrophes naturels avec végétation du Magnopotamion ou Hydrocharition (3150)
- (b.) maintien dans un état de conservation favorable, restauration et extension surfacique des forêts alluviales (91E0*)
- (c.) maintien dans un état de conservation favorable respectivement restauration des chênaies du Stellario-Carpinetum (9160) et des hêtraies du Asperulo-Fagetum (9130)

Art. 5. Notre Ministre délégué au Développement durable et aux Infrastructures est chargé de l'exécution du présent règlement, qui entrera en vigueur le jour de sa publication au Mémorial.

Annexe 1

Tableau 1. Liste nationale relative à de la directive 92/43/CEE concernant la conservation des habitats naturels ainsi que de la faune et de la flore sauvage

| N° | Code du site « habitats » | Dénomination | Surface |
|----|------------------------------|--|------------|
| 1 | LU0001002 | Vallée de l'Our de Ouren à Wallendorf Pont | 5675.92 ha |
| 2 | LU0001003 | Vallée de la Tretterbaach | 468.30 ha |
| 3 | LU0001004 | Weicherange - Breichen | 57.40 ha |
| 4 | LU0001005 | Vallée supérieure de la Wiltz | 186.63 ha |
| 5 | LU0001006 | Vallées de la Sûre, de la Wiltz, de la Clerve et du Lellgerbaach | 494.49 ha |
| 6 | LU0001007 | Vallée supérieure de la Sûre / Lac du barrage | 4363.00 ha |
| 7 | LU0001008 | Vallée de la Sûre moyenne de Esch/Sûre à Dirbach | 399.40 ha |
| 9 | LU0001011 | Vallée de l'Ernz noire / Beaufort / Berdorf | 4195.19 ha |
| 12 | LU0001015 | Vallée de l'Ernz blanche | 2013.82 ha |
| 13 | LU0001016 | Herborn - Bois de Herborn / Echternach - Haard | 1178.36 ha |
| 14 | LU0001017 | Vallée de la Sûre inférieure | 1526.98 ha |
| 15 | LU0001018 | Vallée de la Mamer et de l'Eisch | 6797.60 ha |
| 16 | LU0001020 | Pelouses calcaires de la région de Junglinster | 1507.12 ha |
| 17 | LU0001021 | Vallée de la Syre de Manternach à Fielsmillen | 195.79 ha |
| 19 | LU0001024 | Machtum - Pellembierg / Froumbierg / Greivenmaacherbierg | 399.61 ha |
| 20 | LU0001025 | Hautcharage / Dahlem - Asselborner et Boufferdangier Muer | 228.40 ha |
| 21 | LU0001026 | Bertrange - Greivelsershaff / Bouferterhaff | 700.80 ha |
| 22 | LU0001027 | Sanem - Groussebesch / Schouweiler - Bitchenheck | 258.44 ha |
| 24 | LU0001029 | Région de la Moselle supérieure | 1675.30 ha |
| 28 | LU0001033 | Wilwerdange - Conzefenn | 93.48 ha |
| 29 | LU0001034 | Wasserbillig - Carrière de dolomie | 20.81 ha |
| 30 | LU0001035 | Schimpach - Carrières de Schimpach | 11.31 ha |
| 31 | LU0001037 | Perlé - Ancienne ardoisières | 45.16 ha |
| 32 | LU0001038 | Troisvierges - Cornelysmillen | 305.16 ha |
| 33 | LU0001042 | Hoffelt - Kaleburn | 92.52 ha |
| 34 | LU0001043 | Troine/Hoffelt - Sporbaach | 67.95 ha |
| 35 | LU0001044 | Cruchten - Bras mort de l'Alzette | 20.85 ha |
| 38 | LU0001054 | Fingig - Reifelswenkel | 85.05 ha |
| 39 | LU0001055 | Capellen - Air de service et Schultzbech | 3.25 ha |
| 42 | LU0001070 | Grass - Moukebrill | 200.04 ha |
| 44 | LU0001073 | Massif forestier du Ielboesch | 31.24 ha |
| 45 | LU0001074 | Massif forestier du Faascht | 46.19 ha |
| 46 | LU0001075 | Massif forestier du Aesing | 58.94 ha |
| 48 | LU0001077 | Bois de Bettembourg | 247.00 ha |

Carte 1 :

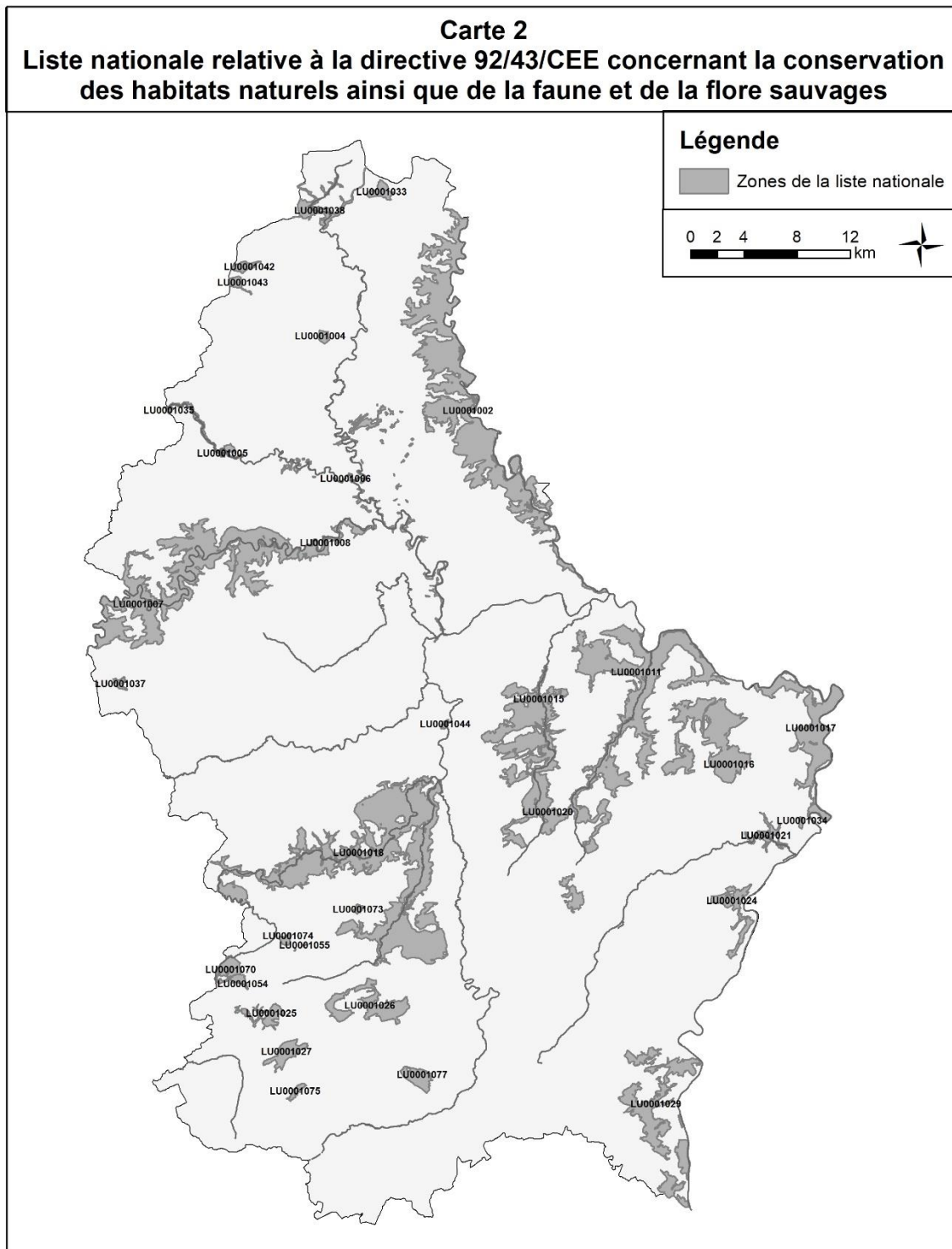


Tableau 2 : Type d'habitats de l'annexe 1 de la loi modifiée du 19 janvier 2004 concernant la protection de la nature et des ressources naturelles abrités par les Zones Spéciales de Conservation (ZSC)

| Code de la zone spéciale de conservation | 3130 | 3140 | 3150 | 3260 | 4030 | 5110 | 5130 | 6110 | 6120 | 6210 | 6230 | 6410 | 6430 | 6510 | 7140 | 7220 | 8150 | 8160 | 8210 | 8220 | 8230 | 8310 | 9110 | 9120 | 9130 | 9150 | 9160 | 9180 | 91D0 | 91E0 | |
|--|------|------|------|------|------|------|------|------|------|------|------|------|------|------|------|------|------|------|------|------|------|------|------|------|------|------|------|------|------|------|---|
| LU0001002 | | | | X | | | | | | | X | X | X | X | | | X | | | X | X | X | X | | X | | | X | | X | |
| LU0001003 | | | | | | | | | | | X | X | | X | | | | | | | | | | | | | | | | | |
| LU0001004 | | | | | | | | | | | X | X | | | | | | | | | | | | | | | | | | | |
| LU0001005 | | | | | | | | | | | | | | X | | | | | | | | | X | | | | | X | | X | |
| LU0001006 | | | | X | X | | | | | X | X | | X | X | | | X | | | X | X | | X | | X | | X | X | | X | |
| LU0001007 | | | | | | | | | | | X | X | X | X | X | | X | | | X | X | | X | | | | | X | | X | |
| LU0001008 | | | | X | | | | | | | | | | X | | | X | | | X | X | | X | | | | | | | | |
| LU0001011 | | X | | X | X | | X | | X | X | | | X | X | X | X | | | X | X | X | X | X | X | X | | X | X | X | X | |
| LU0001015 | | | | | X | | X | | X | X | | | | X | | | | | X | | | X | X | | X | | | | | | X |
| LU0001016 | | | | | | | X | | | X | | | | X | | | | | | | | | X | | X | | X | | | | X |
| LU0001017 | | | | X | | | | X | | X | | | | X | | | X | X | | | | | | | X | X | | X | | | X |
| LU0001018 | | X | | X | X | | X | X | X | X | | X | X | X | | X | | | X | | | X | X | | X | X | X | | | | X |
| LU0001020 | | | | | | | X | | | X | | X | | X | X | | | | | | | | X | X | X | X | X | | | | X |
| LU0001021 | | | | | | | | | | X | | | X | X | | | | | X | | | | | | X | X | | X | | | X |
| LU0001024 | | | | | | X | | X | | X | | | | X | | | X | X | | | | X | | | X | X | X | X | | | |
| LU0001025 | | | | | | | | | | | | | | X | X | | | | | | | | | | X | | X | | | X | |
| LU0001026 | | | | | | | | | | | | X | | X | | | | | | | | | | | X | | X | | | | X |
| LU0001027 | | | | | | | | | | | | X | | X | | | | | | | | | | | X | | X | | | | X |
| LU0001029 | X | X | X | | | | | | | X | | | X | X | | | | | X | | | | | | X | X | X | X | | | X |
| LU0001033 | | | | | | | | | | | X | X | | | X | | | | | | | | X | | | | | | | X | |
| LU0001034 | | | | | | | | | | | | | | | | | | | | | | X | | | | | | | | | |
| LU0001035 | | | | | | | | | | | | | | | | | | | | | | X | | | | | | | | | |
| LU0001037 | | | | | | | | | | | | | | | | | | | | | | X | X | | | | | | | | |
| LU0001038 | | | | X | | | | | | | | X | | | X | | | | | | | | X | | | | | | | | |
| LU0001042 | | | | | | | | | | | | X | | | | | | | | | | | X | | | | | | X | | |
| LU0001043 | | | | | | | | | | | X | X | | | X | | | | | | | | X | | | | | | | | |
| LU0001044 | | | X | | | | | | | | | | | | | | | | | | | | | | | | | | | | |
| LU0001054 | | | | | | | | | | | | X | | | | | | | | | | | X | | X | | | | | | X |
| LU0001055 | | | | | | | | | | | | X | | X | | | | | | | | | | | | | | | | | |
| LU0001070 | | | | | | | | | | | | | | | | | | | | | | | X | | X | | X | | | | X |

| Code de la zone spéciale de conservation | 3130 | 3140 | 3150 | 3260 | 4030 | 5110 | 5130 | 6110 | 6120 | 6210 | 6230 | 6410 | 6430 | 6510 | 7140 | 7220 | 8150 | 8160 | 8210 | 8220 | 8230 | 8310 | 9110 | 9120 | 9130 | 9150 | 9160 | 9180 | 91D0 | 91E0 |
|---|-------------|-------------|-------------|-------------|-------------|-------------|-------------|-------------|-------------|-------------|-------------|-------------|-------------|-------------|-------------|-------------|-------------|-------------|-------------|-------------|-------------|-------------|-------------|-------------|-------------|-------------|-------------|-------------|-------------|-------------|
| LU0001073 | | | | | | | | | | | | | | | | | | | | | | | | | X | | X | | | |
| LU0001074 | | | | | | | | | | | | | | | | | | | | | | | | | | | X | | | |
| LU0001075 | | | | | | | | | | | | | | | | | | | | | | | | | | | X | | | |
| LU0001077 | | | X | | | | | | | | | | X | | | | | | | | | | | | X | | X | | | X |

Légende du tableau 2 (codes des différents types d'habitats de l'annexe I de la loi modifiée du 19 janvier 2004 concernant la protection de la nature et des ressources naturelles)

| Code selon la directive 92/43/CEE | Type d'habitat |
|-----------------------------------|---|
| 3130 | Eaux stagnantes, oligotrophes à mésotrophes avec végétation du Littorelletea uniflorae et/ou du Isoeto-Nanojuncetea |
| 3140 | Eaux oligo-mésotrophes calcaires avec végétation benthique à Chara spp. |
| 3150 | Lacs eutrophes naturels avec végétation du Magnopotamion ou Hydrocharition |
| 3260 | Rivières des étages planitiaire à montagnard avec végétation du Ranunculion fluitantis et du Callitricho-Batrachion |
| 4030 | Landes sèches européennes |
| 5110 | Formation stables xérothermiques à Buxus sempervirens des pentes rocheuses (Berberidion p.p.) |
| 5130 | Formations à Juniperus communis sur landes ou pelouses calcaires |
| 6110* ¹ | Pelouses rupicoles calcaires ou basiphiles du Alysson-Sedion albi |
| 6120* | Pelouses calcaires de sables xériques |
| 6210* | Pelouses sèches semi-naturelles et faciès d'embaumissement sur calcaires (Festuco Brometalia)(*sites d'orchidées remarquables) |
| 6230* | Formations herbeuses à Nardus, riches en espèces, sur substrats siliceux des zones montagnardes (et des zones submontagnardes de l'Europe continentale) |
| 6410 | Prairies à Molinia sur sols calcaires, tourbeux ou argilo-limoneux (Molinion caeruleae) |
| 6430 | Mégaphorbiaies hygrophiles d'ourlets planitiaux et des étages montagnard à alpin |
| 6510 | Prairies maigres de fauche de basse altitude (Alopecurus pratensis, Sanguisorba officinalis) |
| 7140 | Tourbières de transition et tremblantes |
| 7220* | Sources pétrifiantes avec formation de tuf (Cratoneurion) |
| 8150 | Éboulis médio-européens siliceux des régions hautes |
| 8160* | Éboulis médio-européens calcaires des étages collinéen à montagnard |
| 8210 | Pentes rocheuses calcaires avec végétation chasmophytique |
| 8220 | Pentes rocheuses siliceuses avec végétation chasmophytique |
| 8230 | Roches siliceuses avec végétation pionnière du Sedo-Scleranthion ou du Sedo albi-Veronicion dillenii |
| 8310 | Grottes non exploitées par le tourisme |
| 9110 | Hêtraies du Luzulo-Fagetum |
| 9120 | Hêtraies acidophiles atlantiques à sous-bois à Ilex et Taxus (Quercion roburi-petraeae ou Ilici-Fagenion) |
| 9130 | Hêtraies du Asperulo-Fagetum |
| 9150 | Hêtraies calcicoles médio-européennes à Cephalanthero-Fagion |
| 9160 | Chênaies pédonculées ou chênaies-charmaies sub-atlantiques et médio-européennes du Carpinion betuli |
| 9180* | Forêts de pentes, éboulis ou ravins du Tilio-Acerion |
| 91D0* | Tourbières boisées |
| 91E0* | Forêts alluviales à Alnus glutinosa et Fraxinus excelsior (Alno-Padion, Alnion incanae, Salicion albae) |

¹ Le signe * désigne un habitat naturel prioritaire au sens de l'article 3 , h) de la loi modifiée du 19 janvier 2004 concernant la protection de la nature et des ressources naturelles

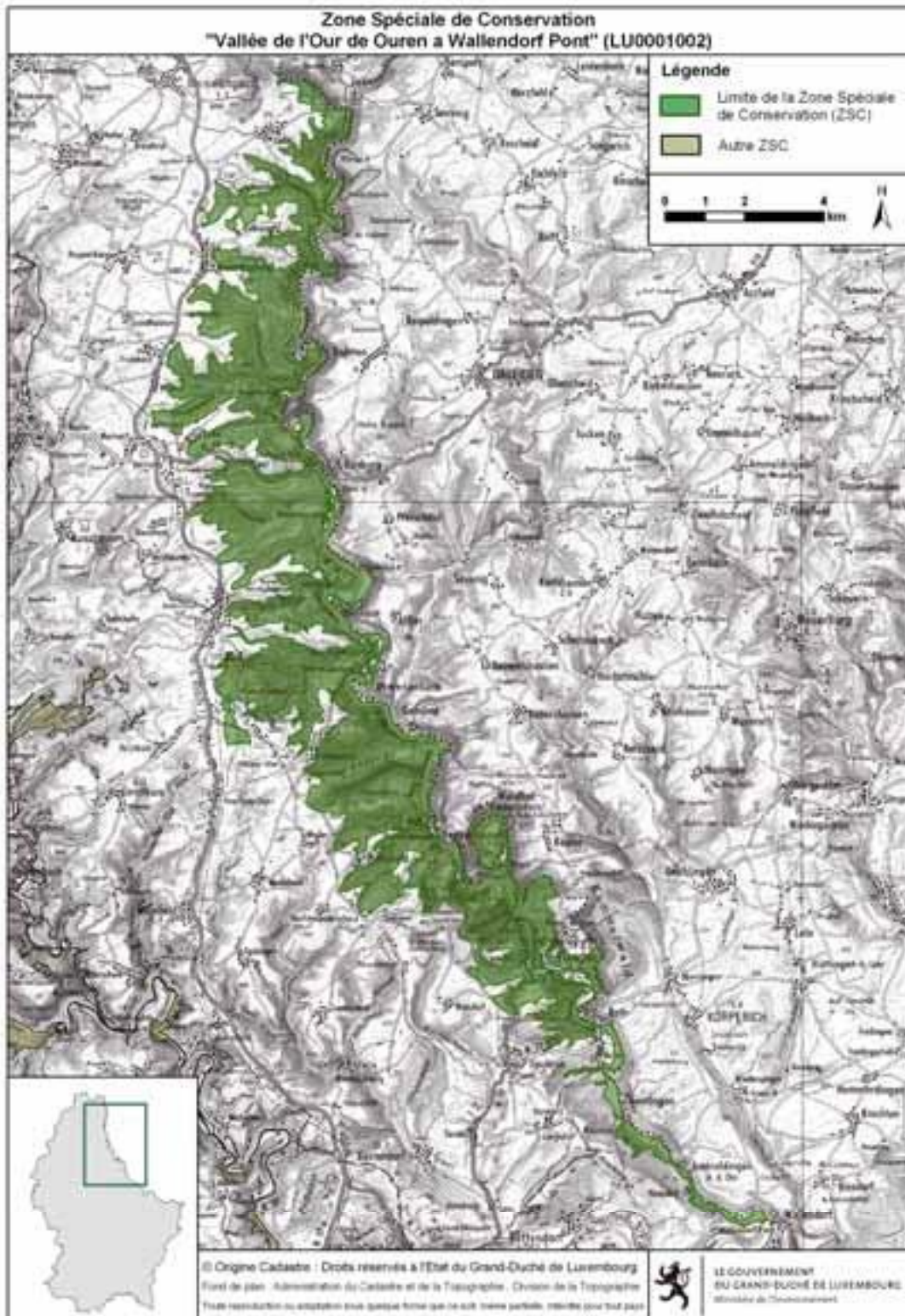
Tableau 3 : Espèces de l'Annexe 2 de la loi modifiée du 19 janvier 2004 concernant la protection de la nature et des ressources naturelles abritées par les Zones Spéciale de Conservation (ZSC)

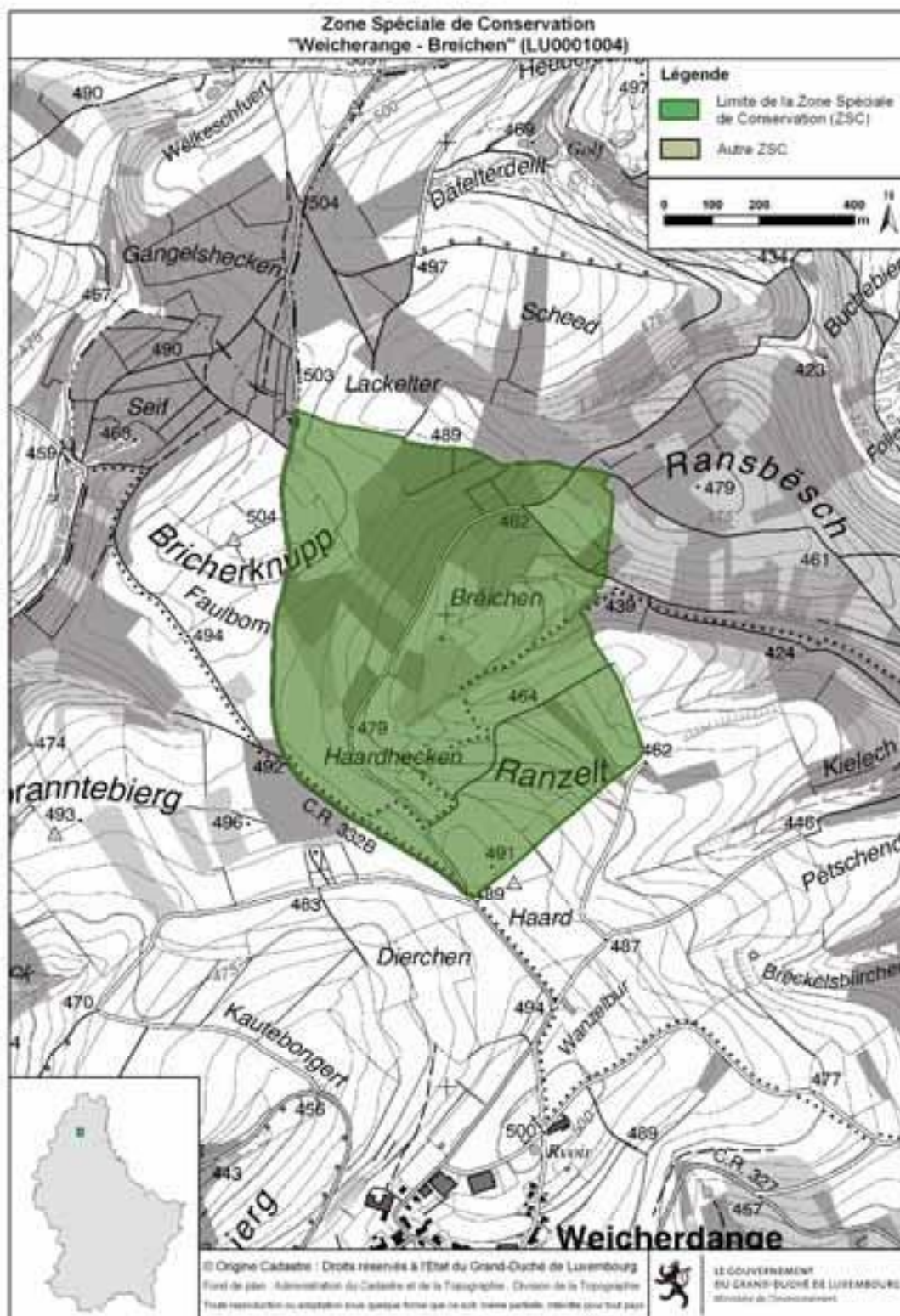
| Code de la zone spéciale de conservation | Dic. vir. | Tric. spe. | Cot. gob. | Lam. pla. | Rho. ser. | Sal. sal. | Mar. mar. | Uni. cra. | Cal. qua. | Eup. aur. | Lyc. dis. | Oxy. cur. | Bom. var. | Trit. cri. | Bar. bar. | Myo. bec. | Myo. ema. | Myo. myo. | Rhi. fer. | Rhi. hip. | Lut. lut. | |
|--|-----------|------------|-----------|-----------|-----------|-----------|-----------|-----------|-----------|-----------|-----------|-----------|-----------|------------|-----------|-----------|-----------|-----------|-----------|-----------|-----------|---|
| LU0001002 | | | X | X | | X | X | X | X | | | X | | | | | X | | | | X | |
| LU0001003 | | | X | X | | | | | | | | | | | | | | | | | | |
| LU0001005 | | | X | X | | | | | | | | | | | | | | | | | | X |
| LU0001006 | | | X | X | | X | | X | X | X | | | | | | | | X | | | | |
| LU0001007 | | X | X | X | X | | | X | | | | | | | | | | | | | | X |
| LU0001008 | | | X | X | | X | | | X | | | | | | | | | | | | | X |
| LU0001011 | X | X | X | X | | X | | | X | | | | | X | | X | X | X | X | | | |
| LU0001015 | | X | X | | | | | | | | | | | X | | | | X | | | | |
| LU0001016 | X | | | | | | | | | | | | | | | | X | X | | | | |
| LU0001017 | | | X | X | | X | | | X | | | | | | | | X | X | | | | |
| LU0001018 | | | X | X | | | | | | | X | | | X | | | X | X | | X | | |
| LU0001020 | | | X | | | | | X | | X | | | | | | | | X | | | | |
| LU0001021 | | | X | | | | | | | | | | | | | | | | | | | |
| LU0001024 | | | | | | | | | X | | | | | | X | X | | X | | | | |
| LU0001025 | | | | | | | | | X | | | | | | | | | | | | | |
| LU0001026 | | | | | | | | | X | | | | | | | | | | | | | |
| LU0001027 | | | | | | | | | | X | | | | | | | | | | | | |
| LU0001029 | X | | X | | | | | | X | | | | | X | | X | X | X | X | | | |
| LU0001034 | | | | | | | | | | | | | | | X | X | | X | | | | |
| LU0001035 | | | | | | | | | | | | | | | | | X | X | | | | |
| LU0001037 | | | | | | | | | | | | | | | | X | X | X | | | | |
| LU0001038 | | | X | X | | | | | | | | | | | | | | | | | | |
| LU0001042 | | | | | | | | | | | X | | | | | | | | | | | |

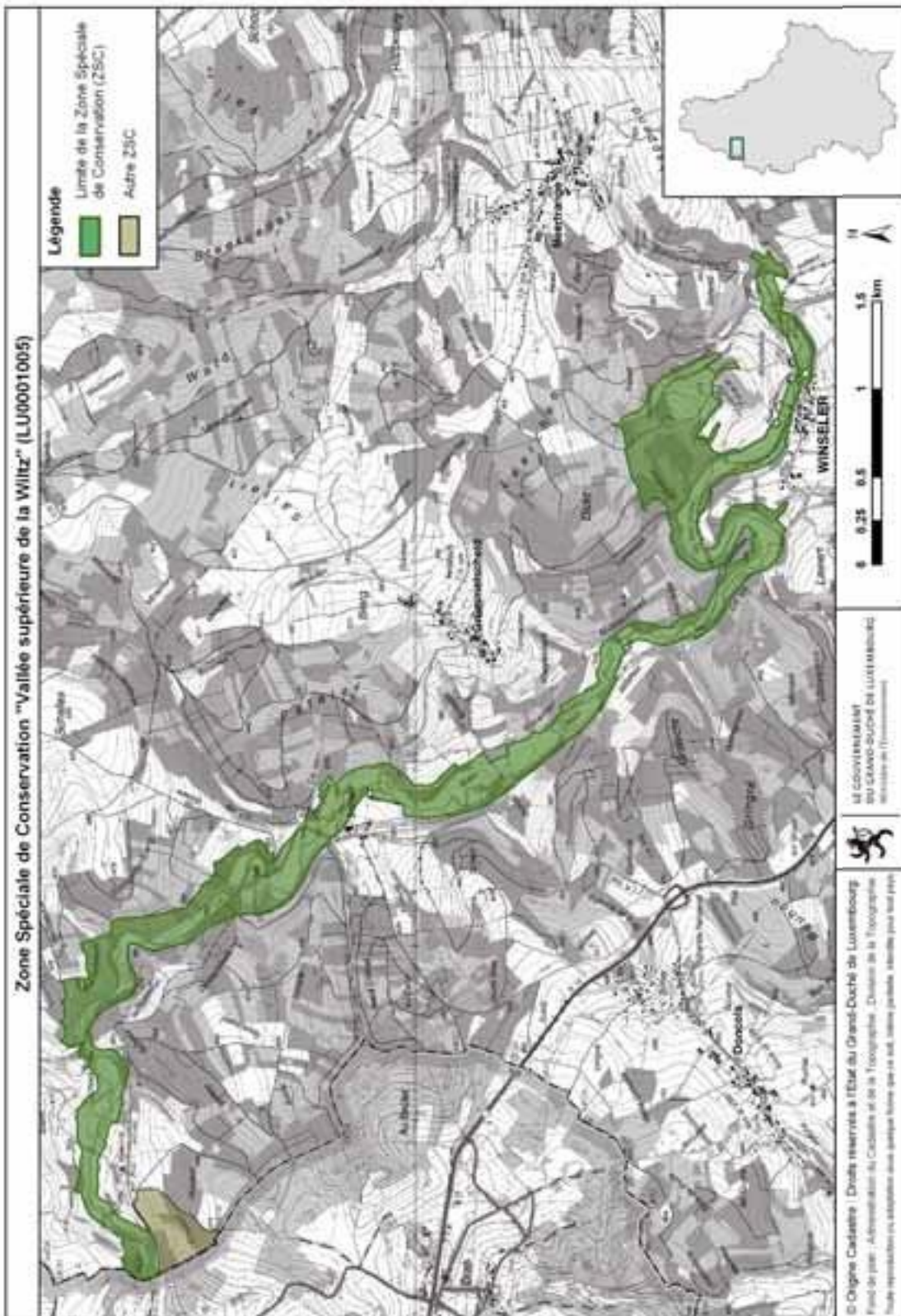
Légende du tableau 3 (abréviations des différentes espèces de l'annexe 2 de la loi modifiée du 19 janvier 2004 concernant la protection de la nature et des ressources naturelles)

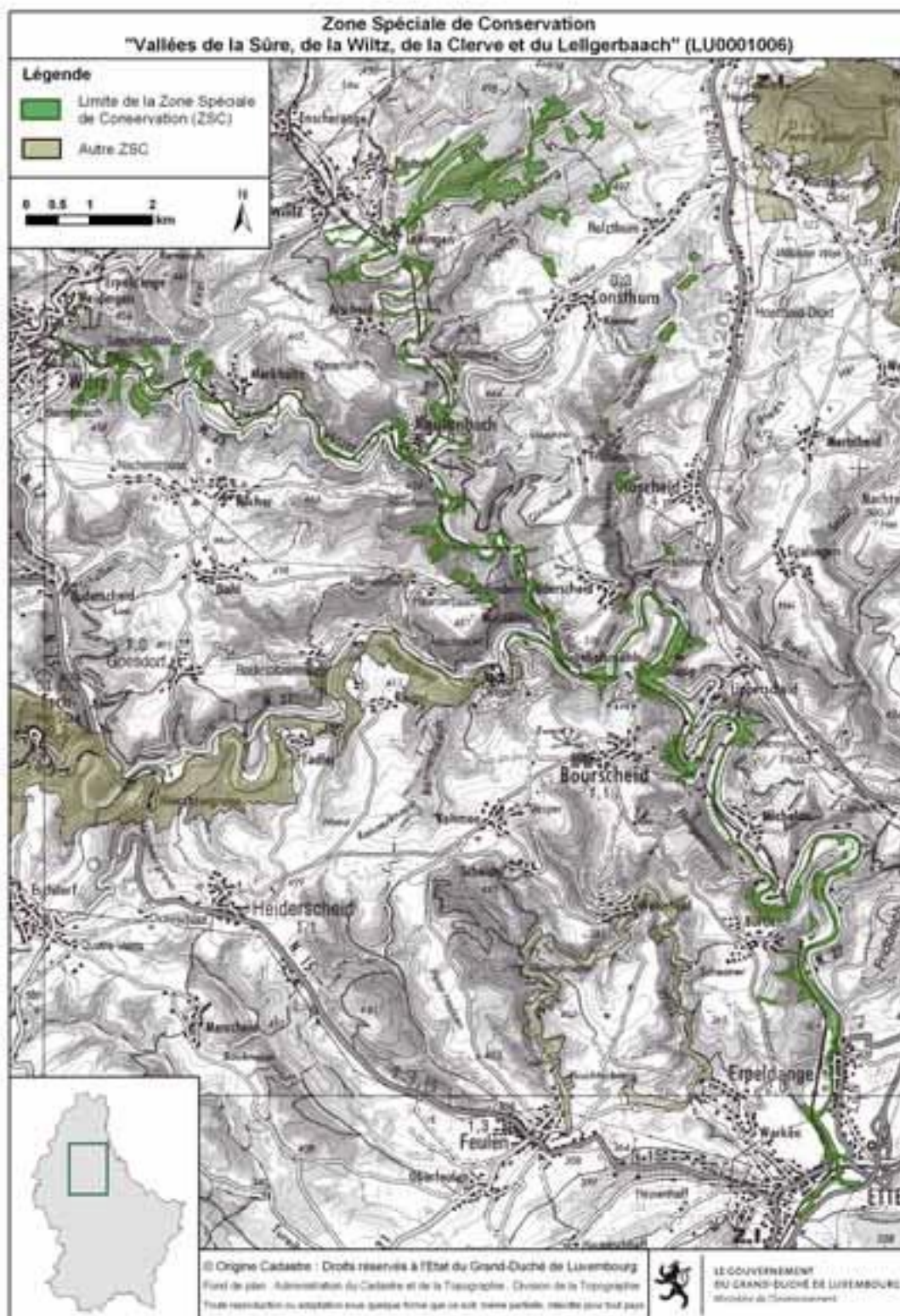
| Abbréviation | Nom | Groupe |
|---------------------|-----------------------------|---------------|
| Dic. vir. | Dicranum viride | Plantes |
| Tric. spe. | Trichomanes speciosum | Plantes |
| Cot. gob. | Cottus gobio | Poisson |
| Lam. pla. | Lampetra planeri | Poisson |
| Rho. ser. | Rhodeus sericeus amarus | Poisson |
| Sal. sal. | Salmo salar | Poisson |
| C. qua. | Callimorpha quadripunctaria | Invertébrés |
| Eup. aur. | Euphydryas aurinia | Invertébrés |
| Lyc. dis. | Lycaena dispar | Invertébrés |
| Mar.a mar. | Margaritifera margaritifera | Invertébrés |
| Oxy. cur. | Oxygastra curtisii | Invertébrés |
| Uni. cra. | Unio crassus | Invertébrés |
| Bom. var. | Bombina variegata | Amphibiens |
| Trit. cri. | Triturus cristatus | Amphibiens |
| Bar. bar. | Barbastella barbastellus | Mammifères |
| Lut. lut. | Lutra lutra | Mammifères |
| Myo. bec. | Myotis bechsteinii | Mammifères |
| Myo. ema. | Myotis emarginatus | Mammifères |
| Myo. myo. | Myotis myotis | Mammifères |
| Rhi. fer. | Rhinolophus ferrumequinum | Mammifères |
| Rhi. hip. | Rhinolophus hipposideros | Mammifères |

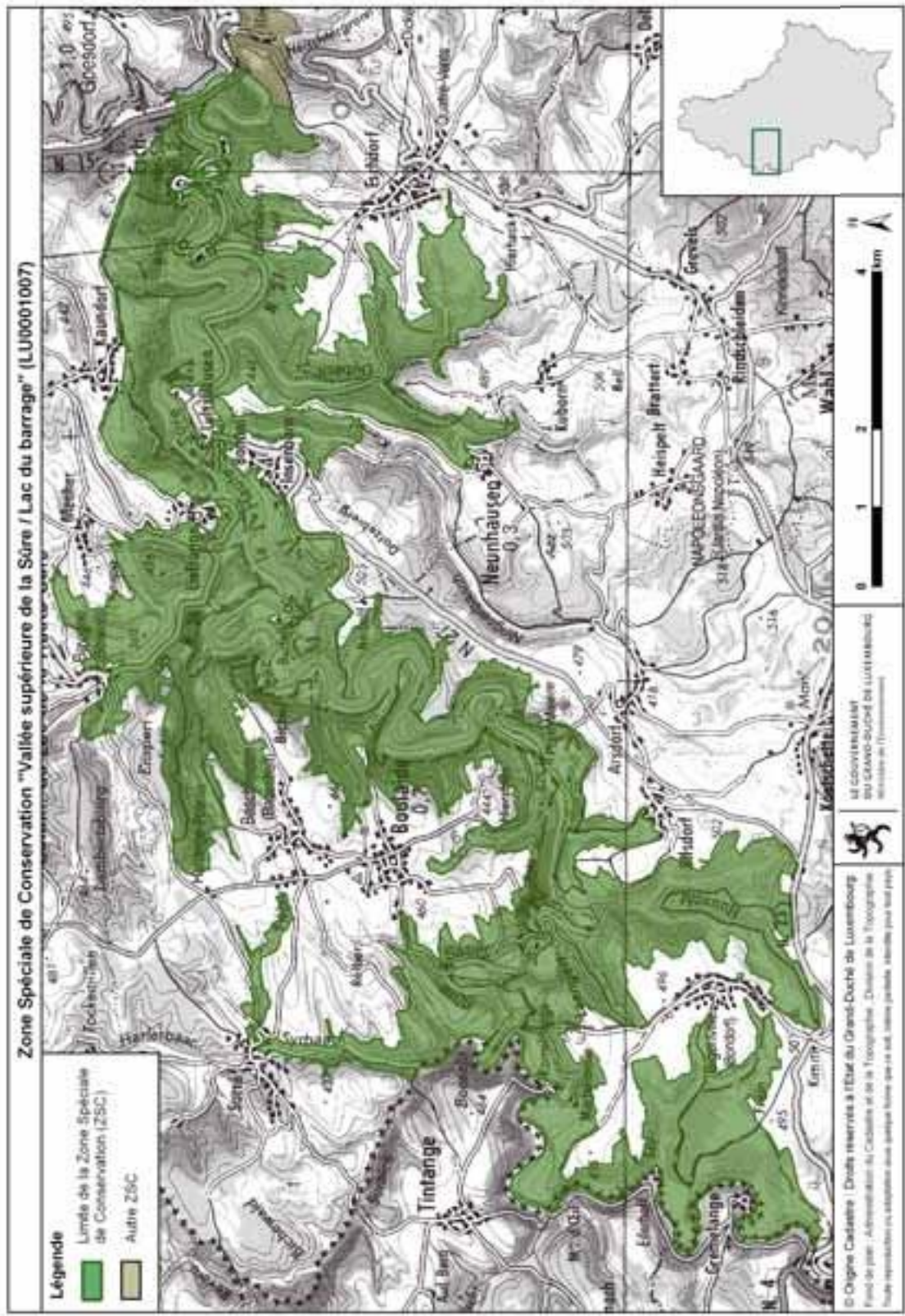
Annexe 2 : cartes



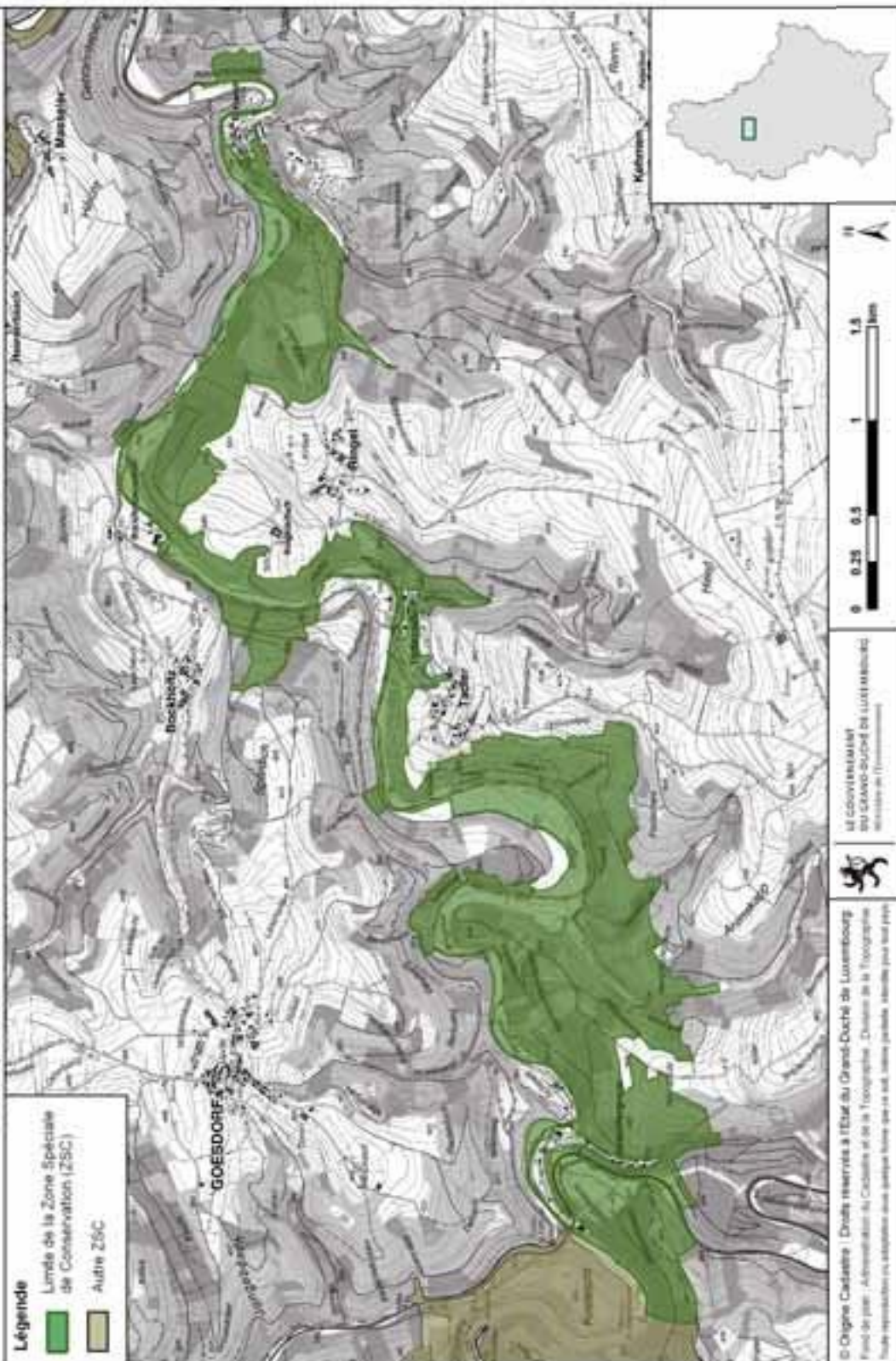


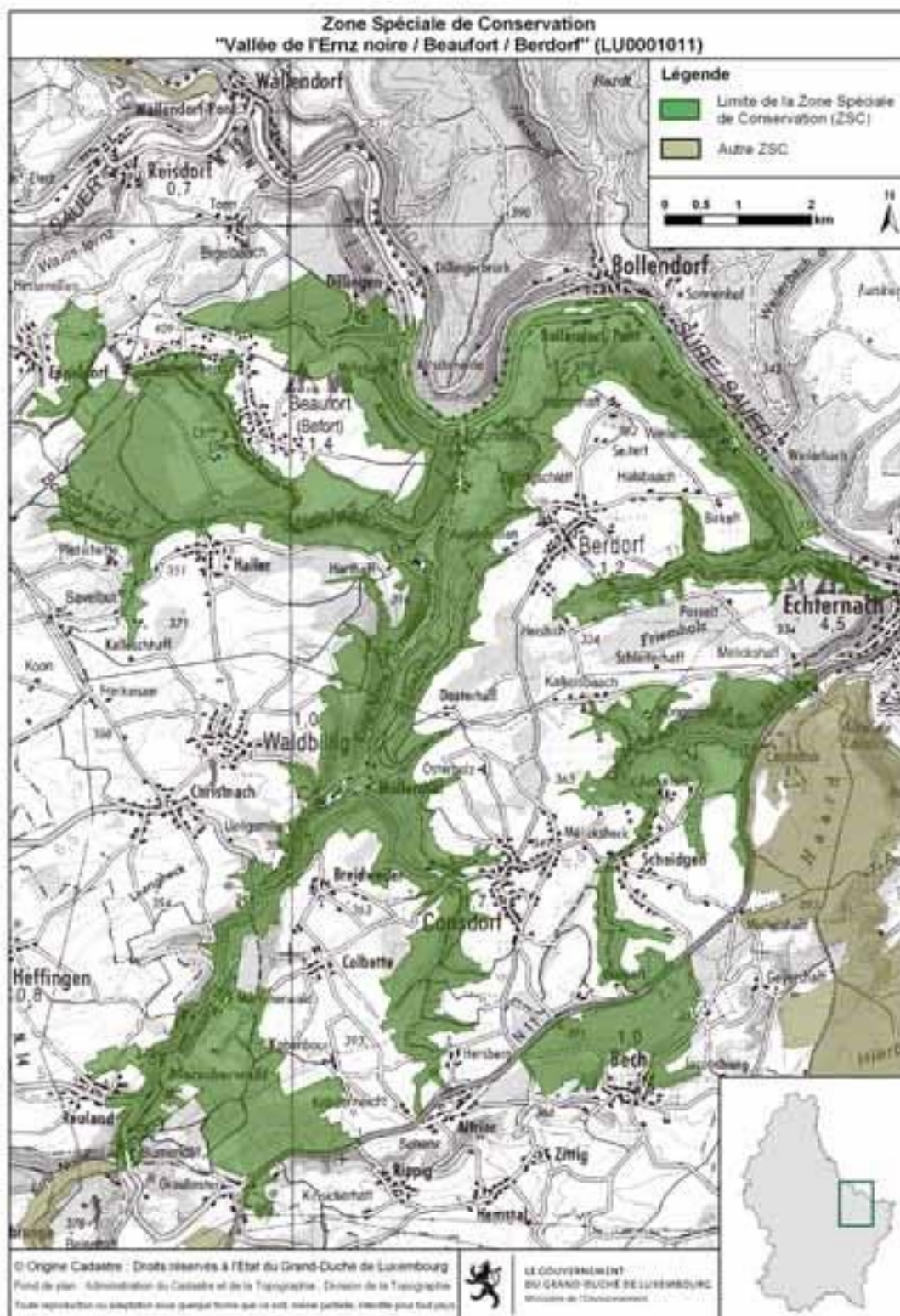


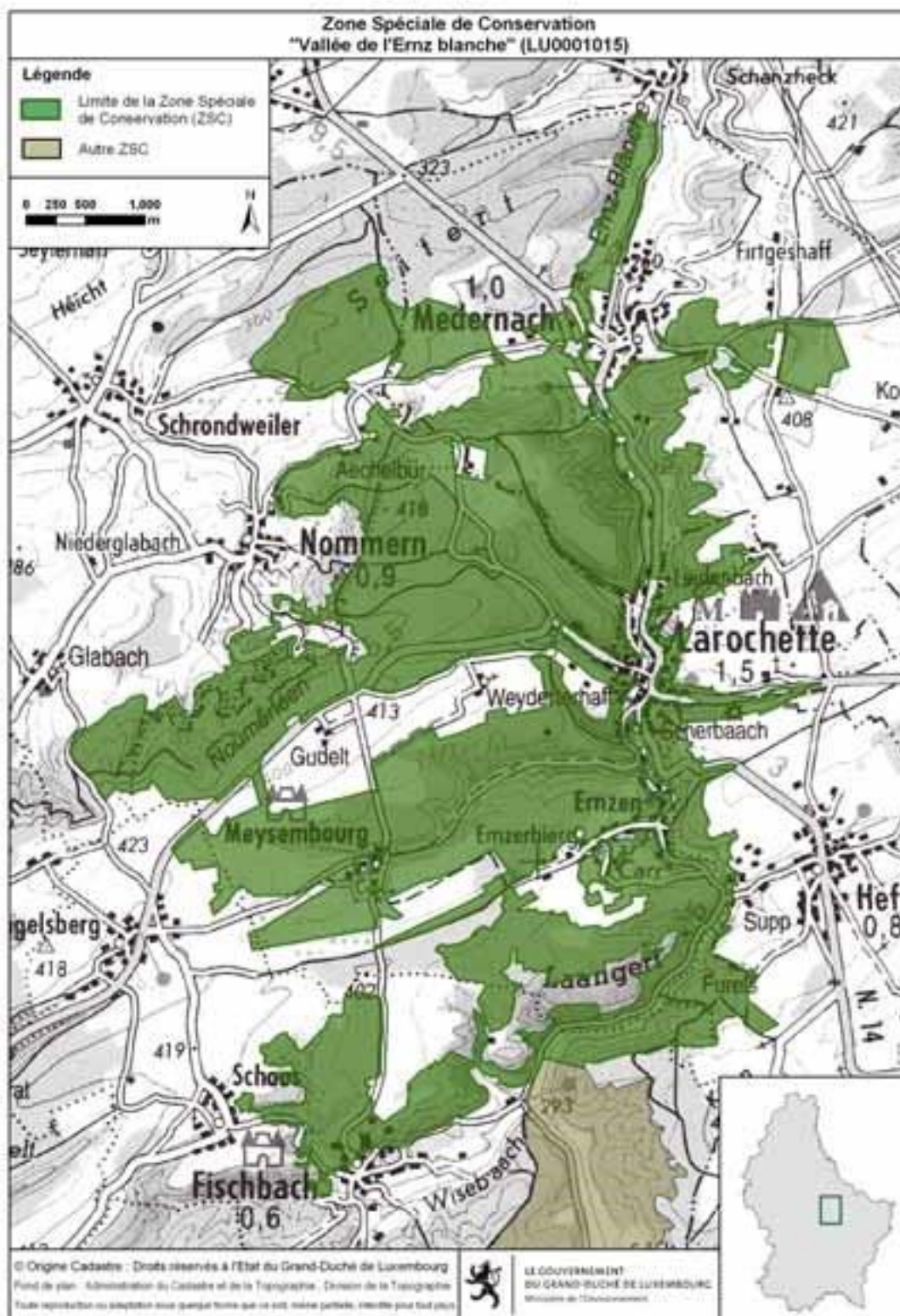


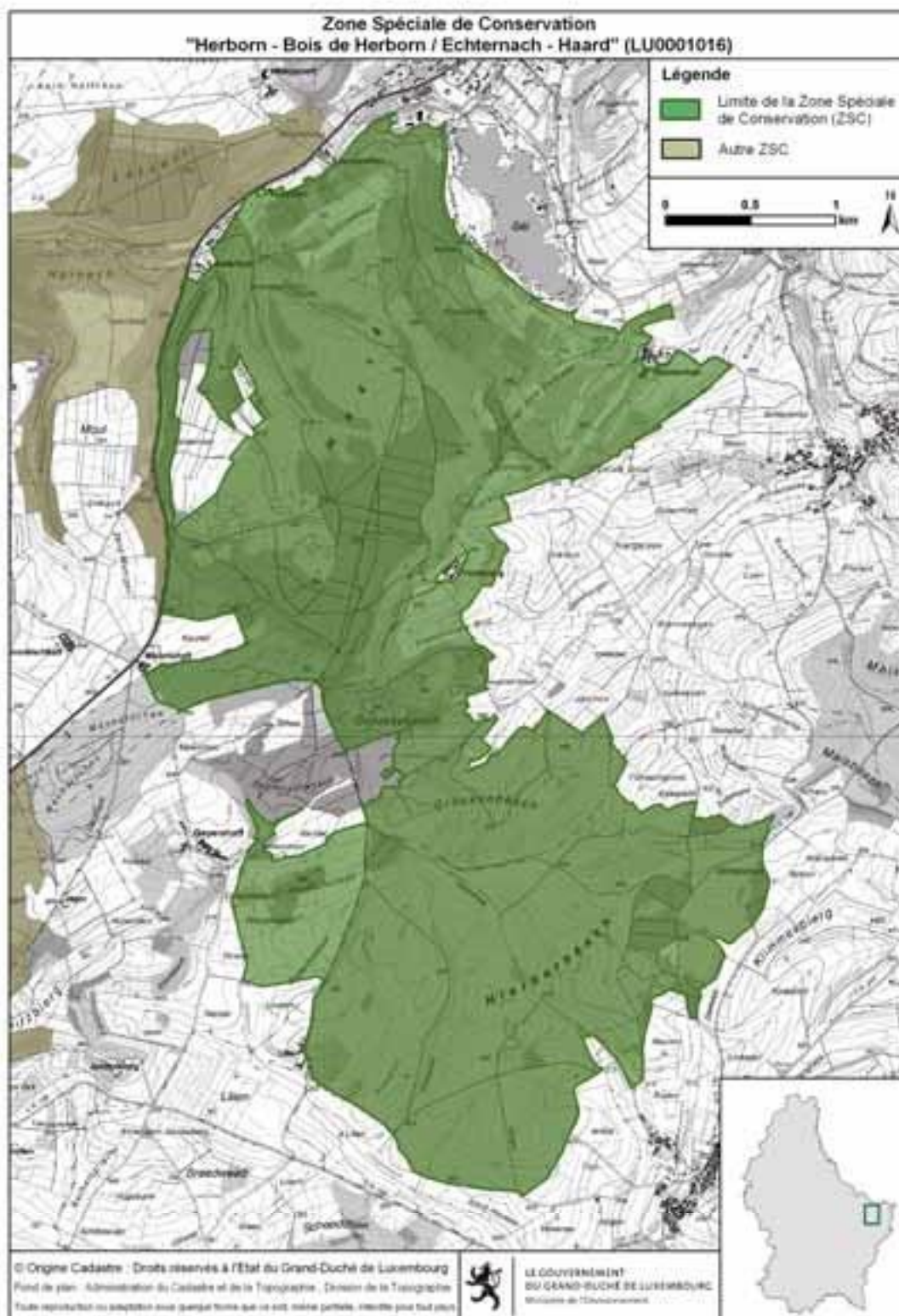


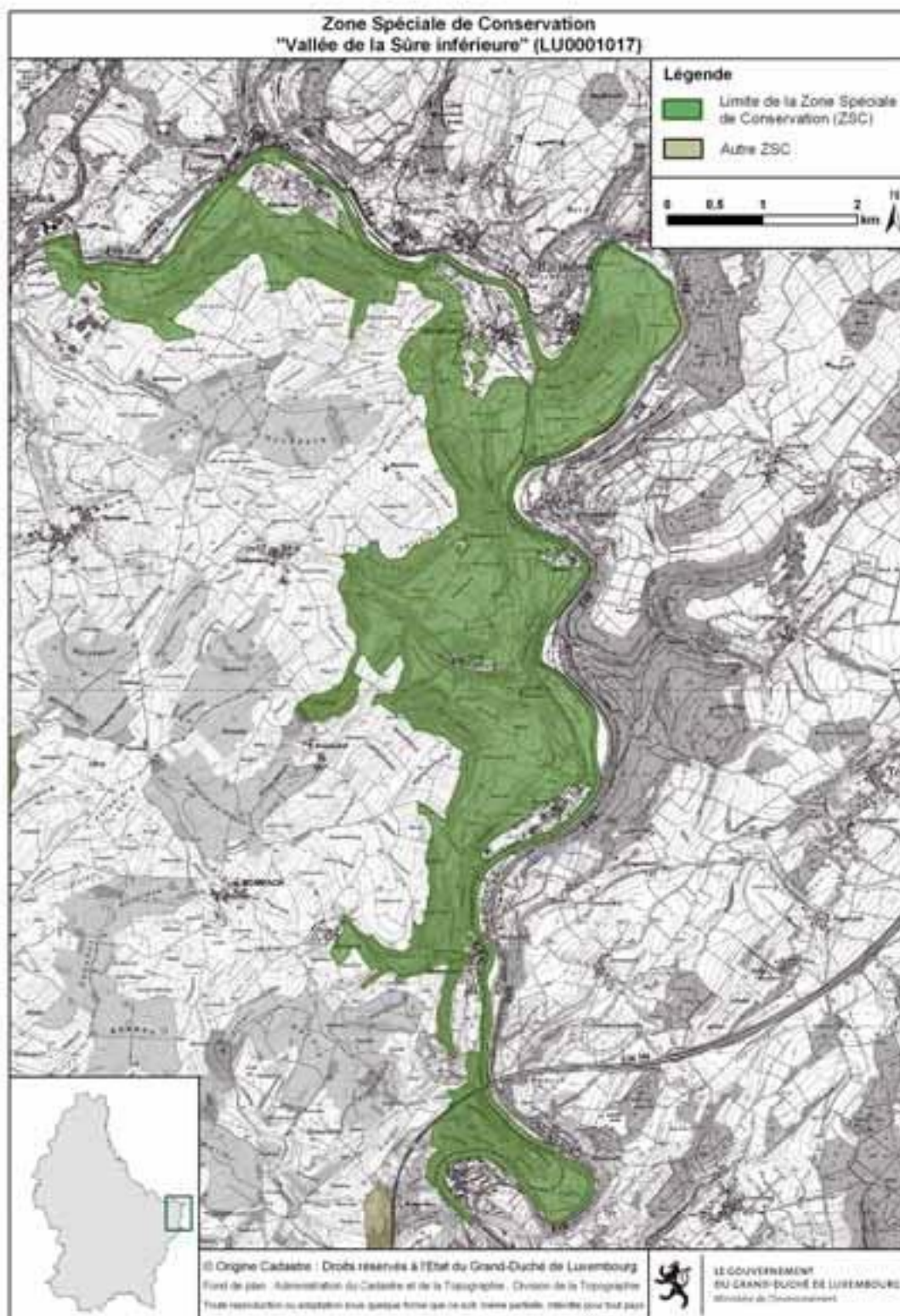
Zone Spéciale de Conservation "Vallée de la Sûre moyenne de Esch/Sûre à Dirbach" (LU0001008)

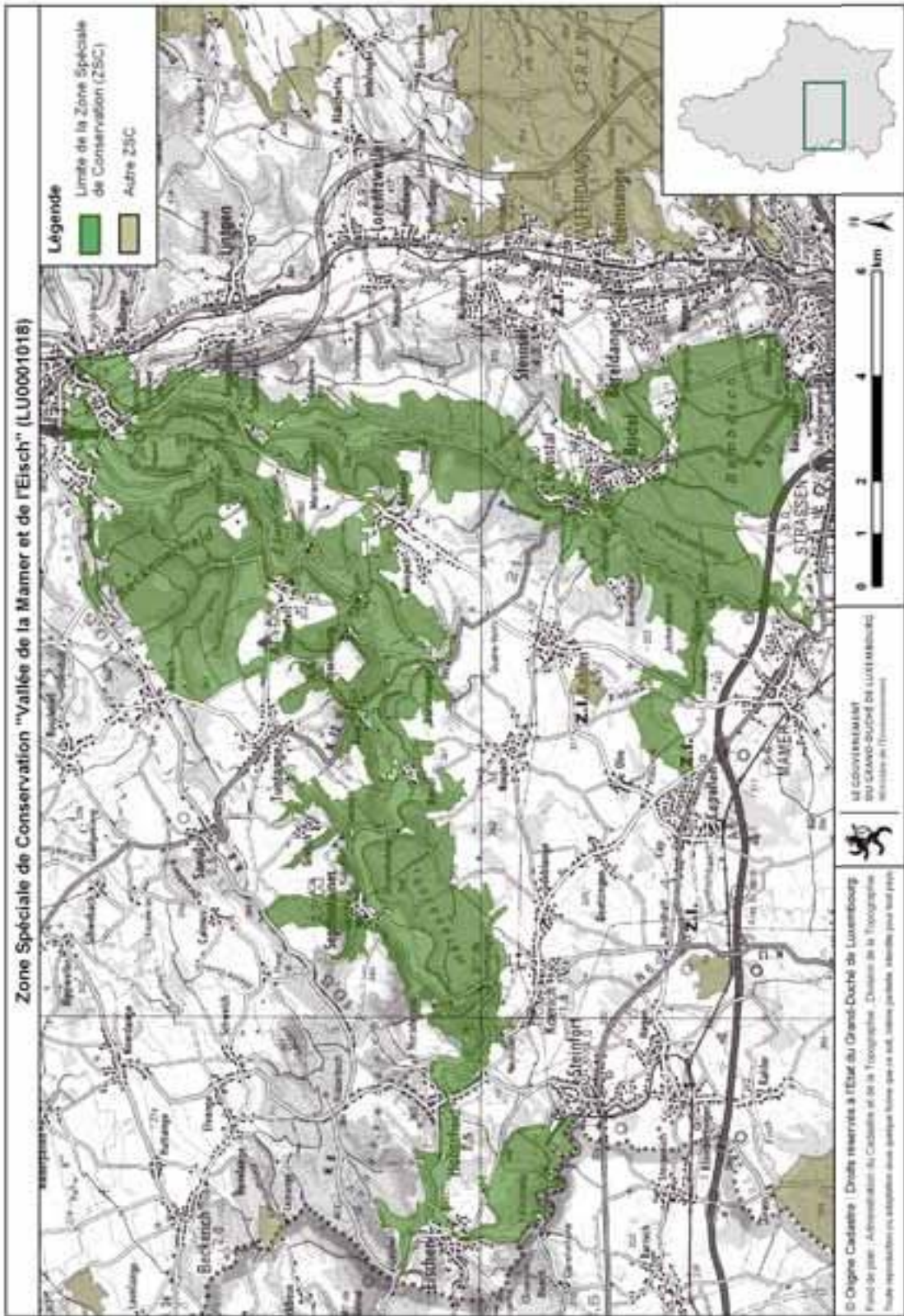


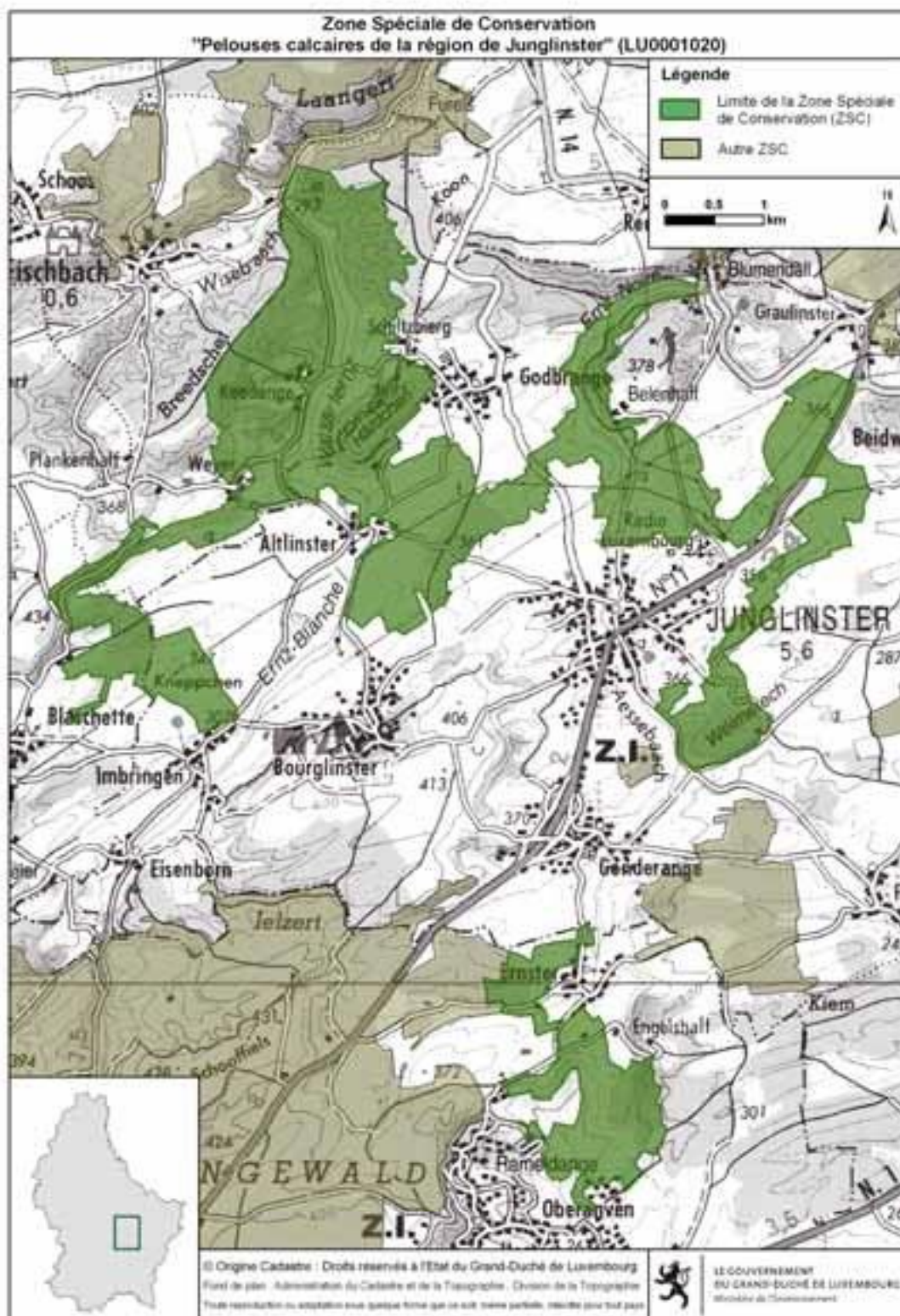




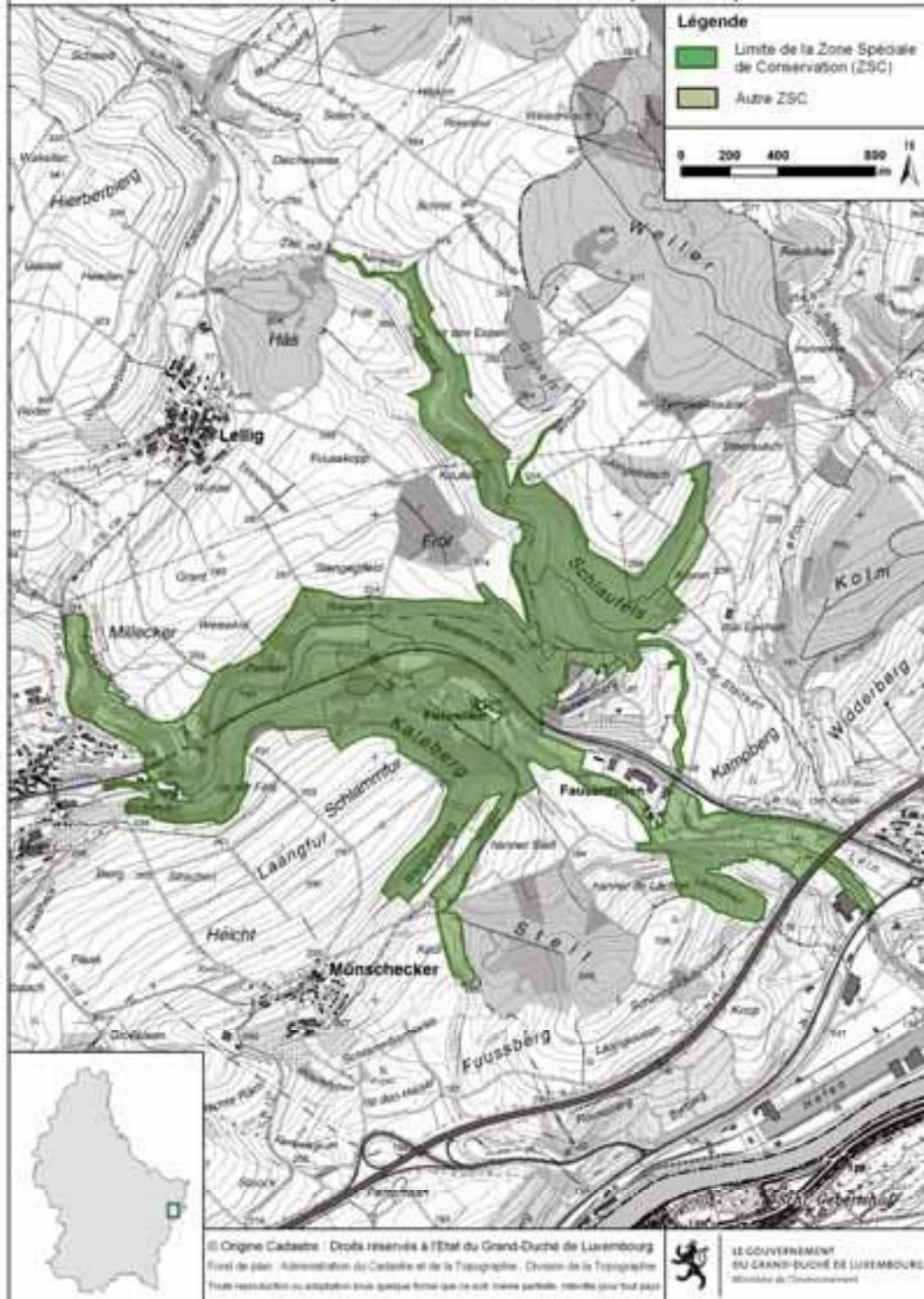


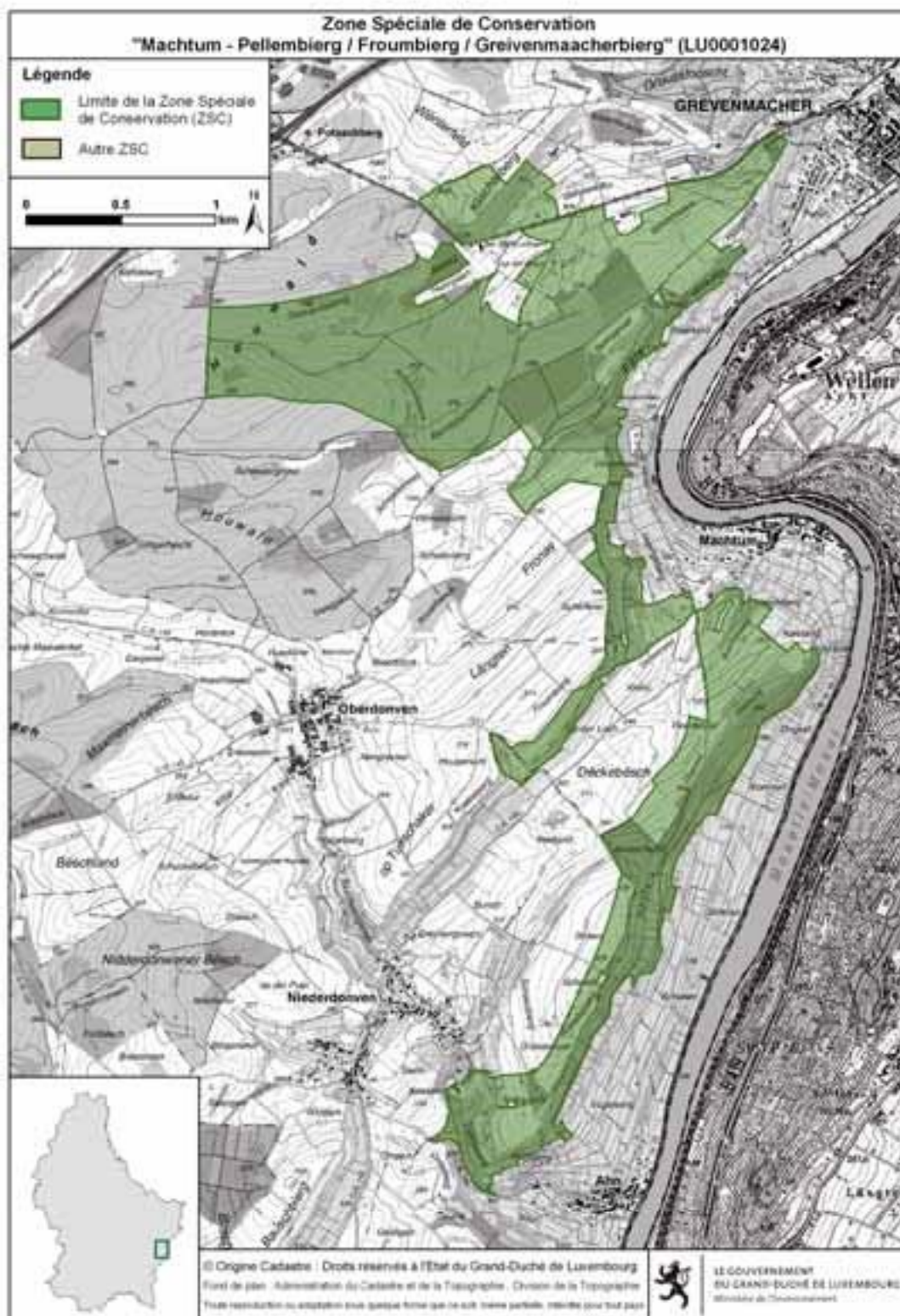


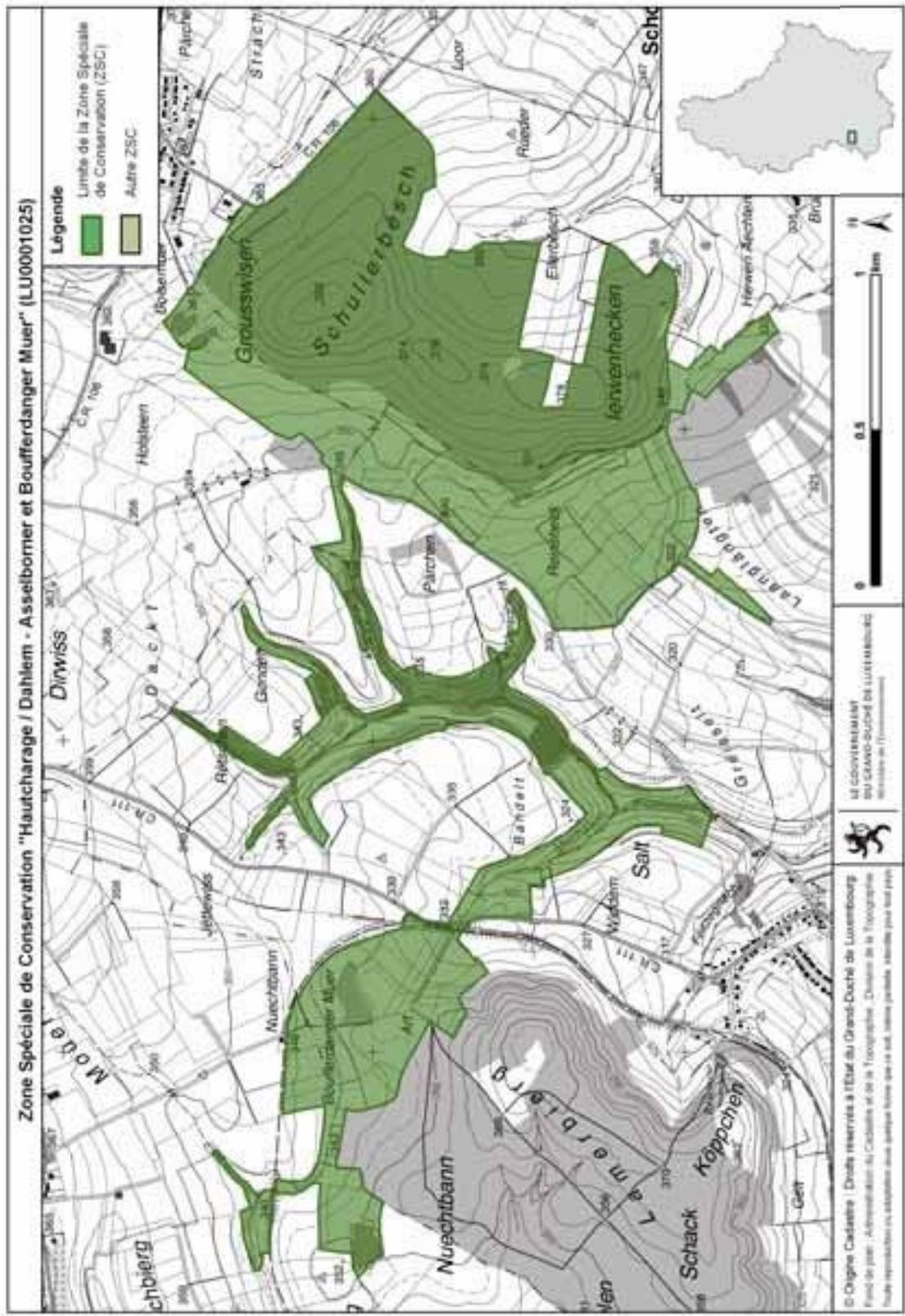


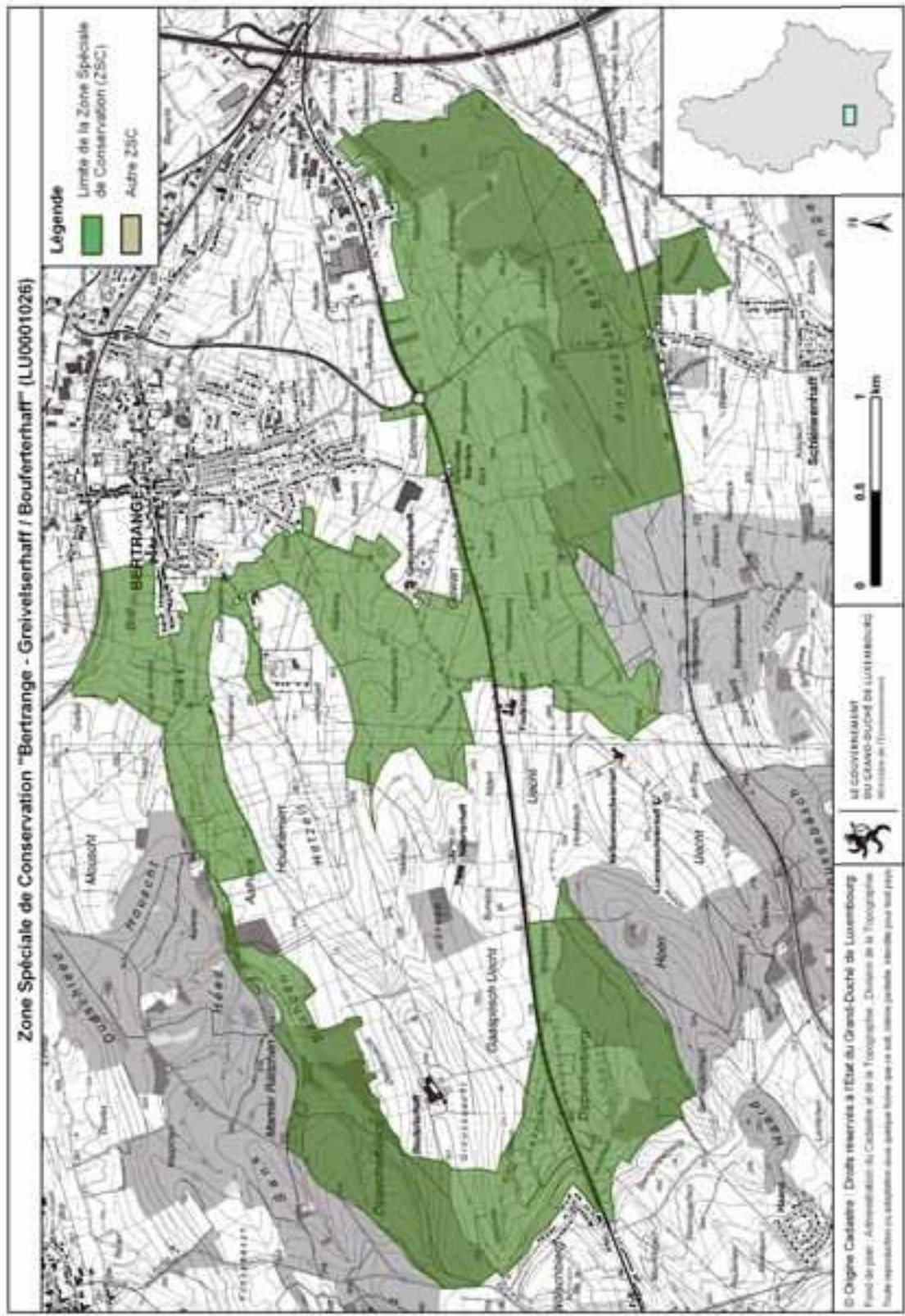


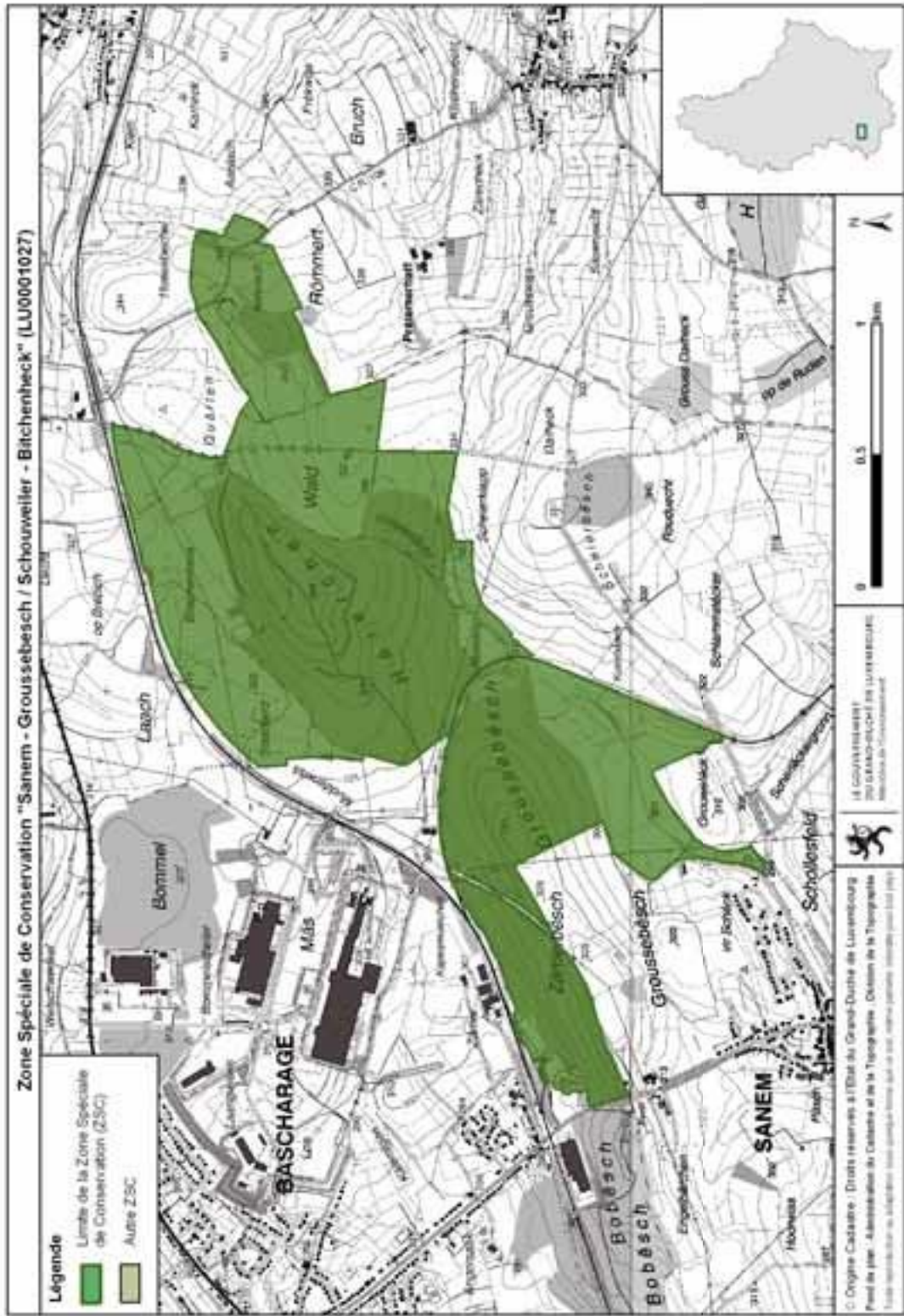
**Zone Spéciale de Conservation
"Vallée de la Syre de Manternach à Fielsmillen" (LU0001021)**

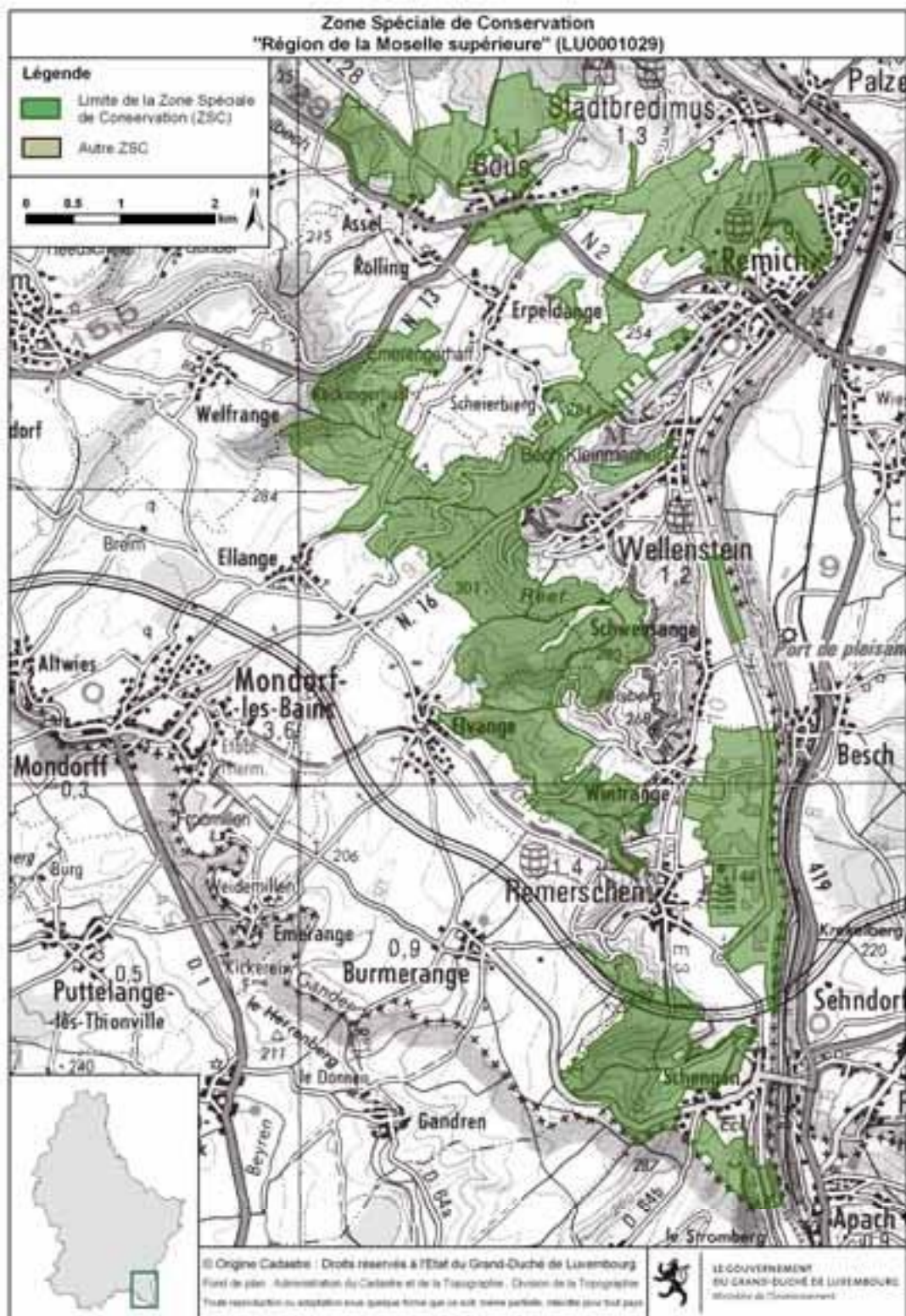


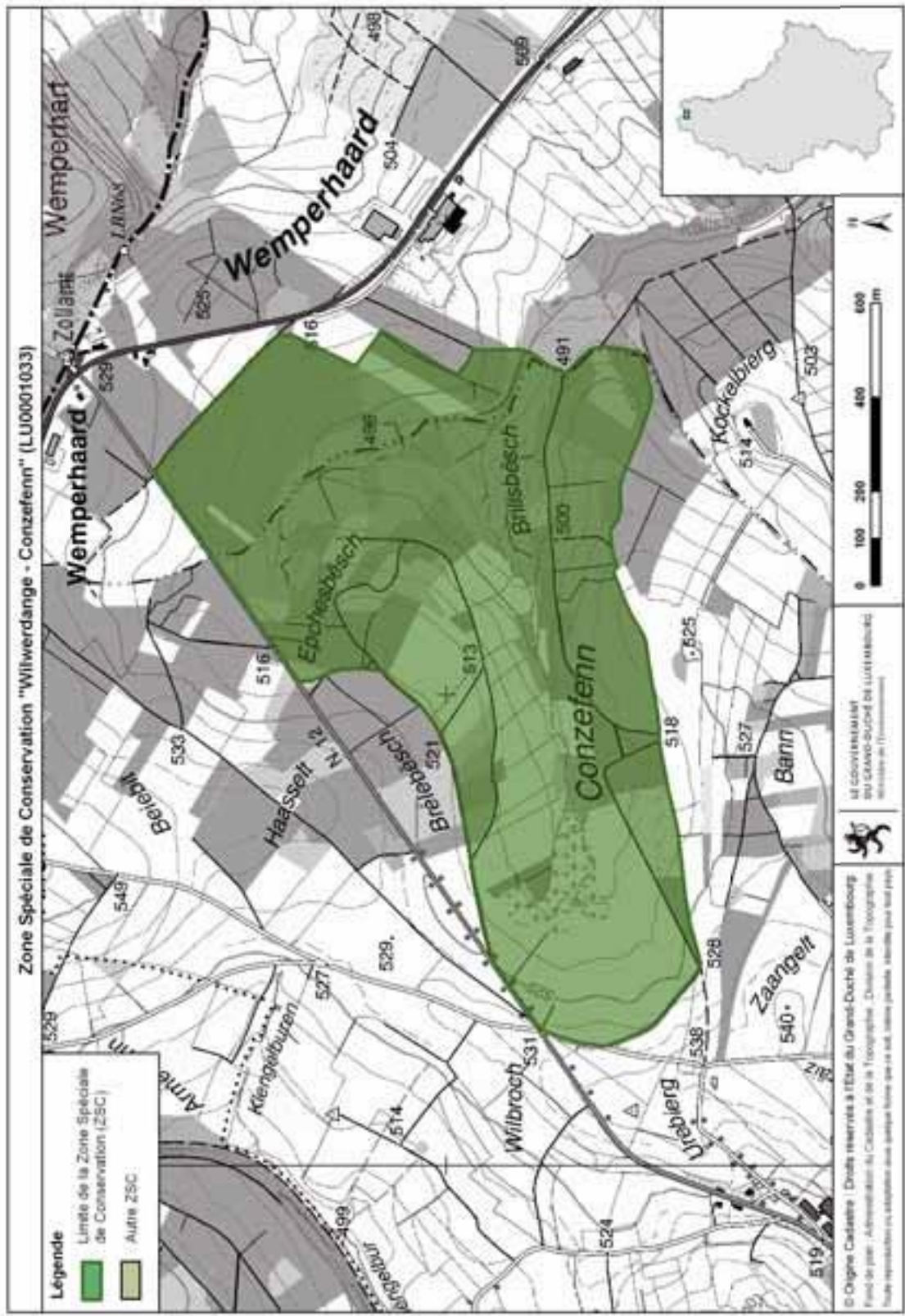




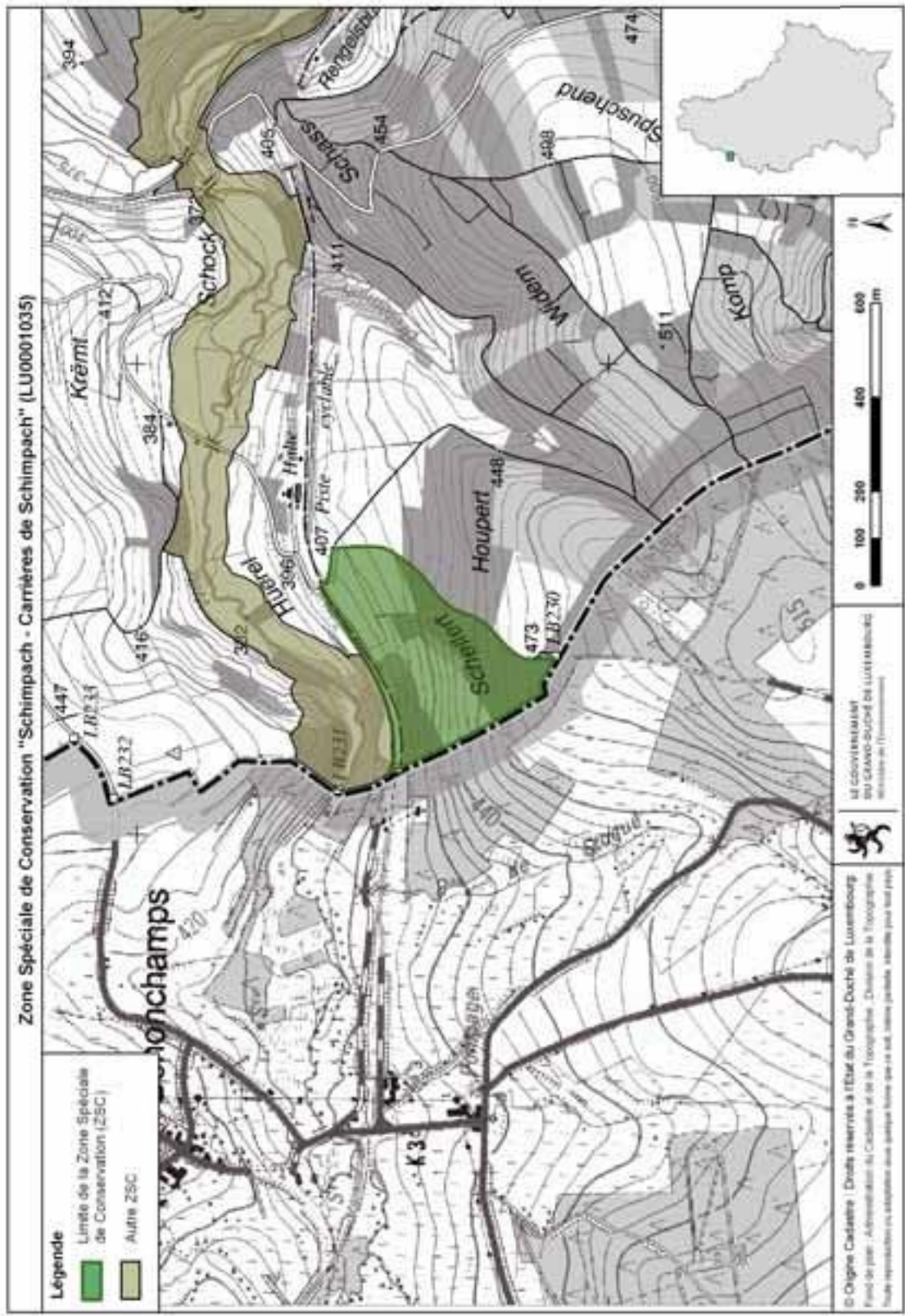




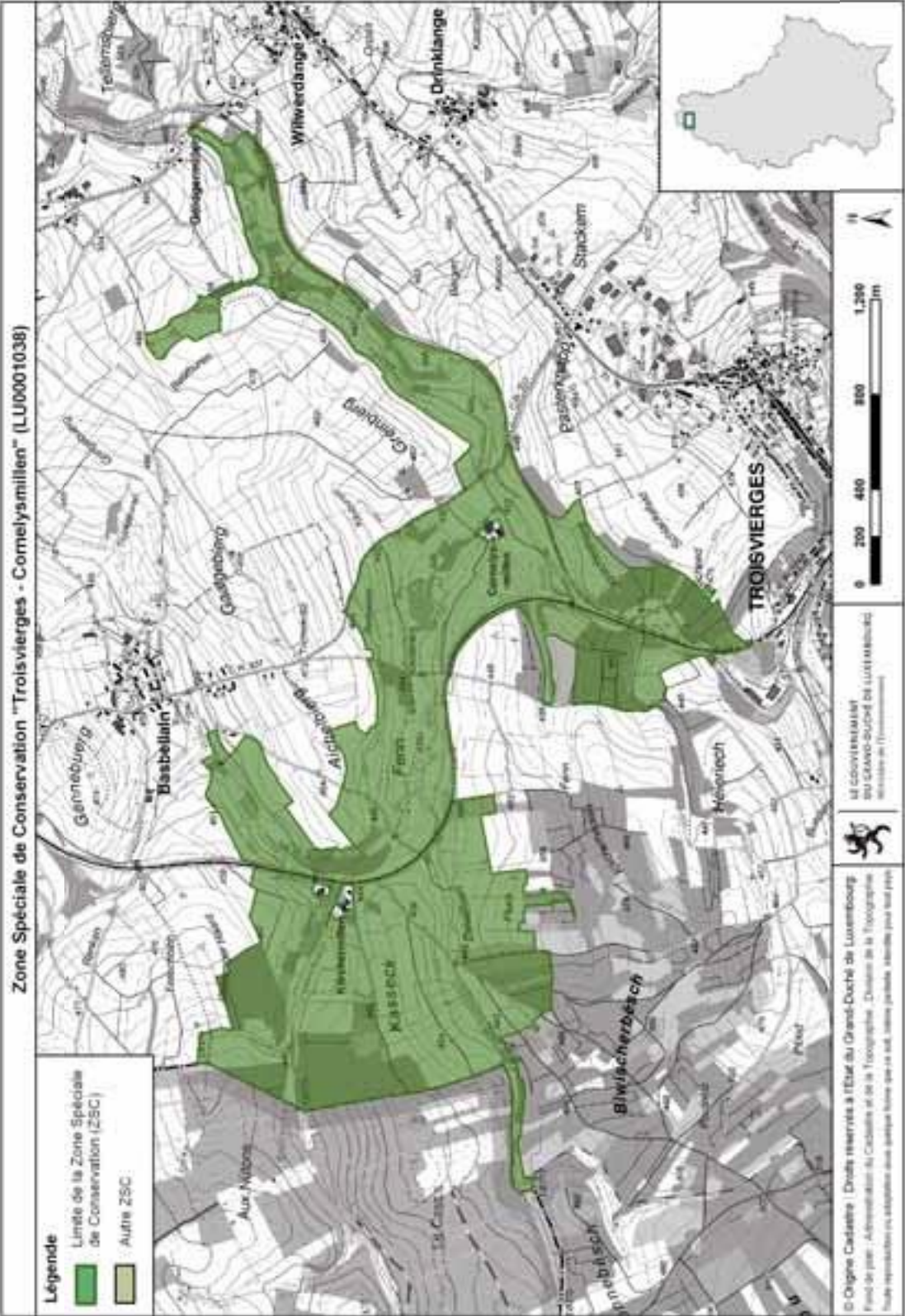


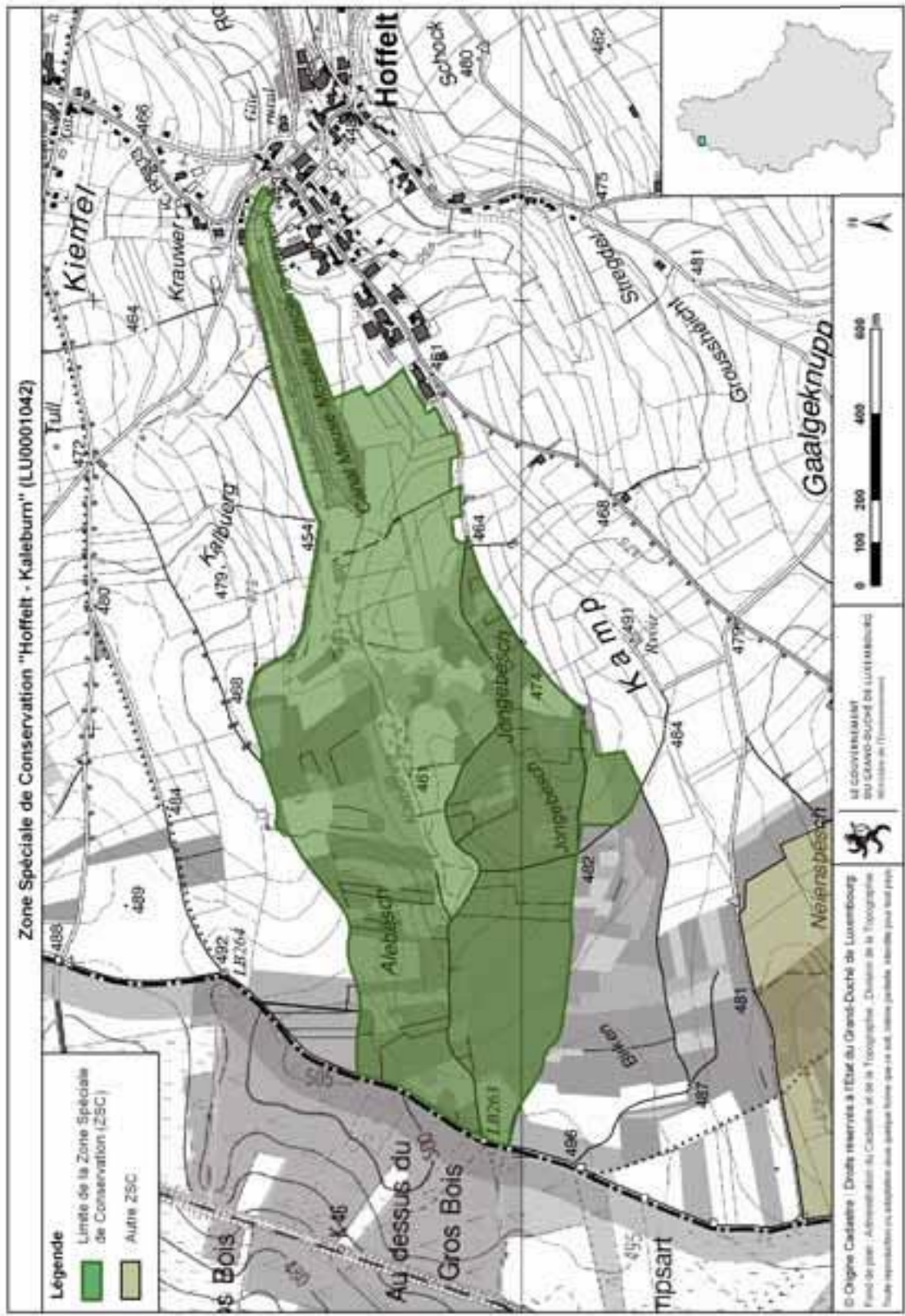


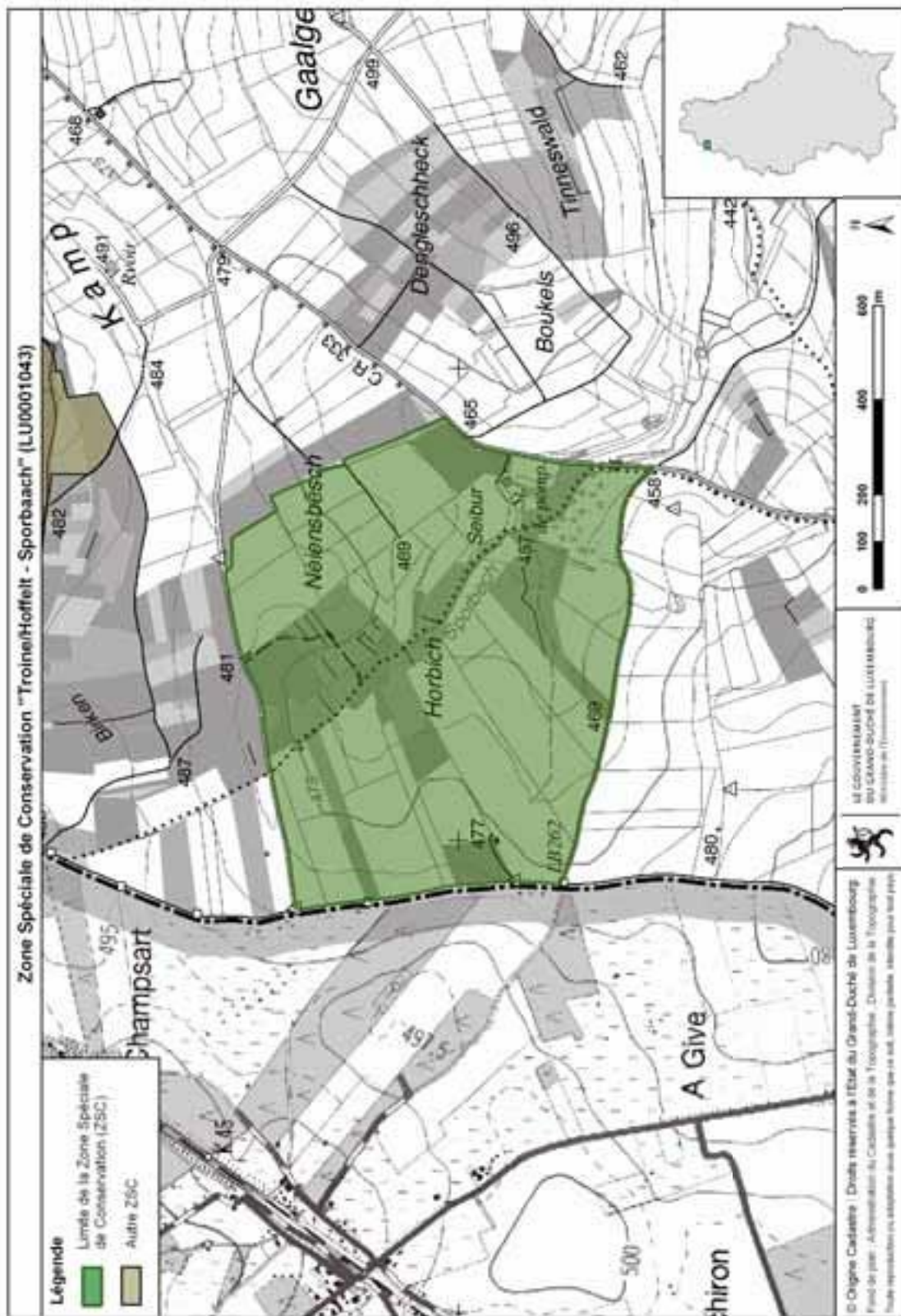


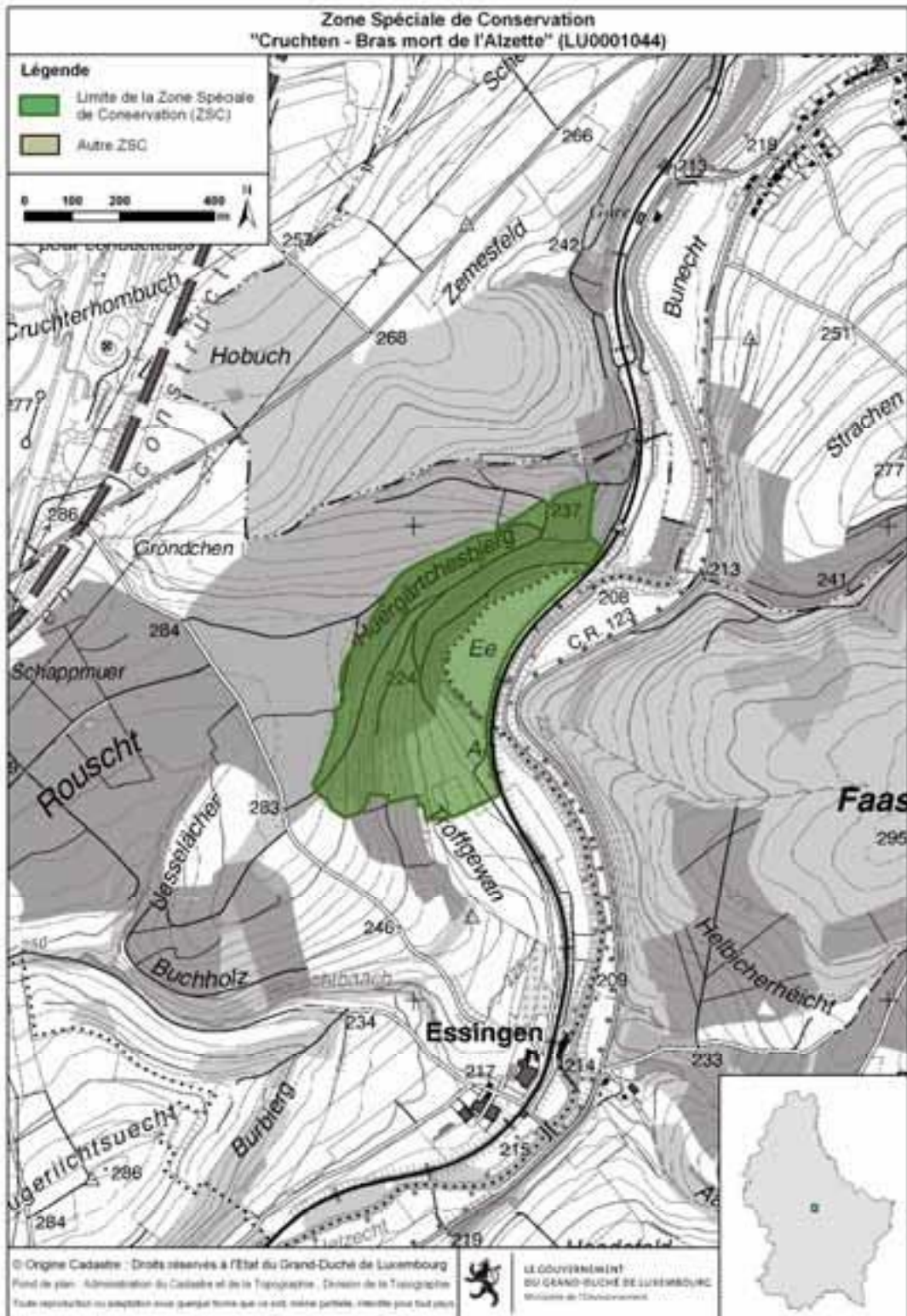


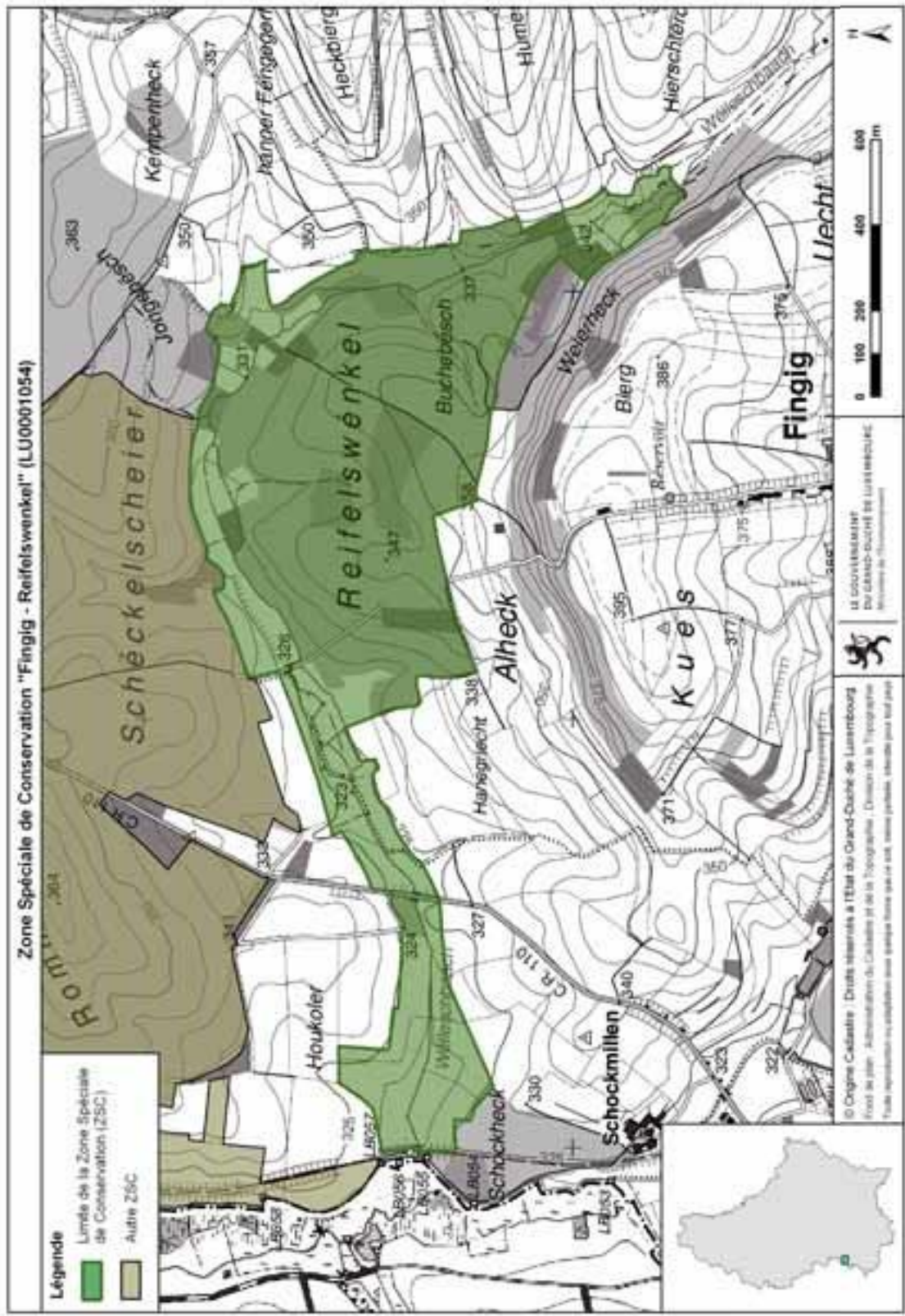


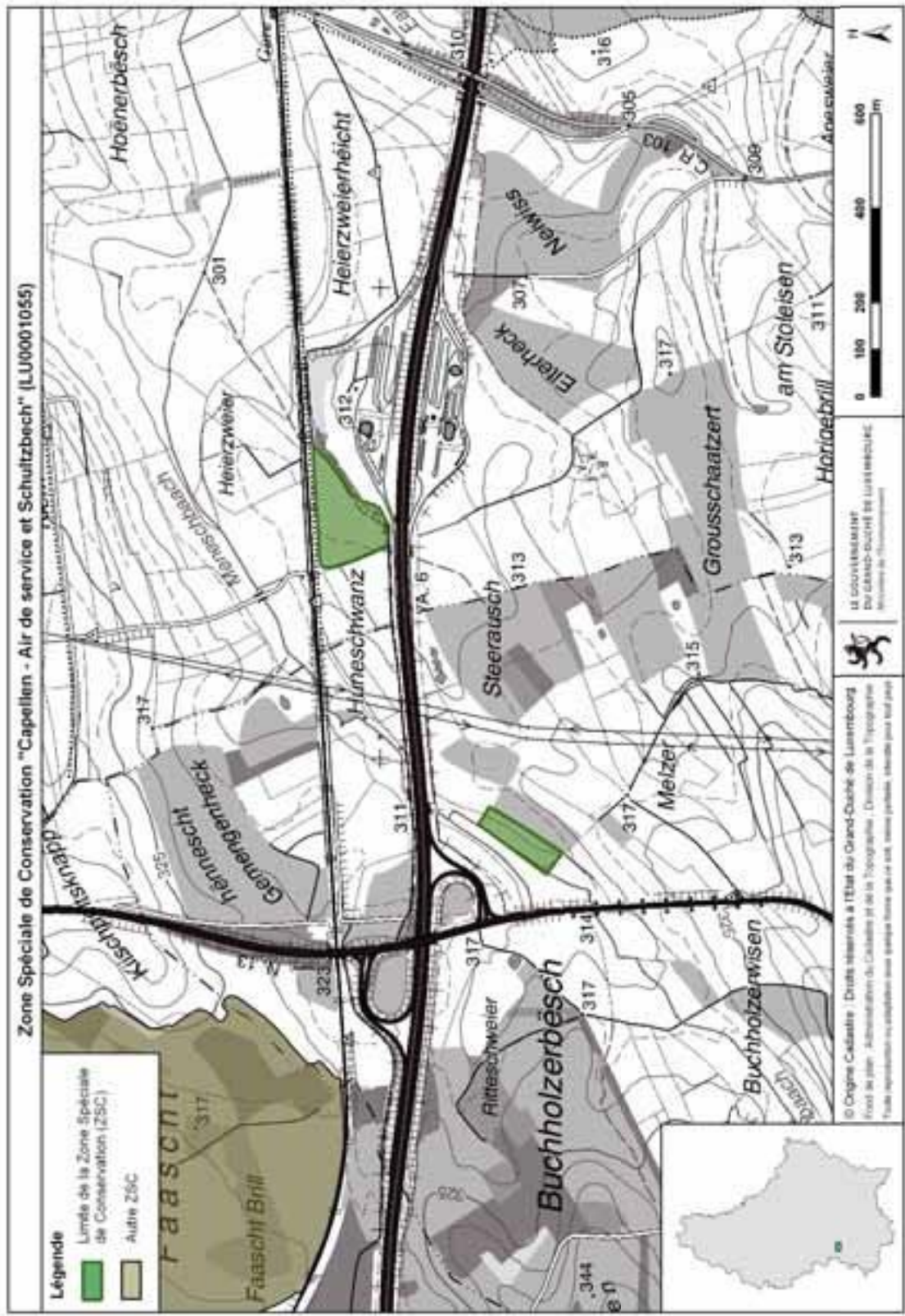


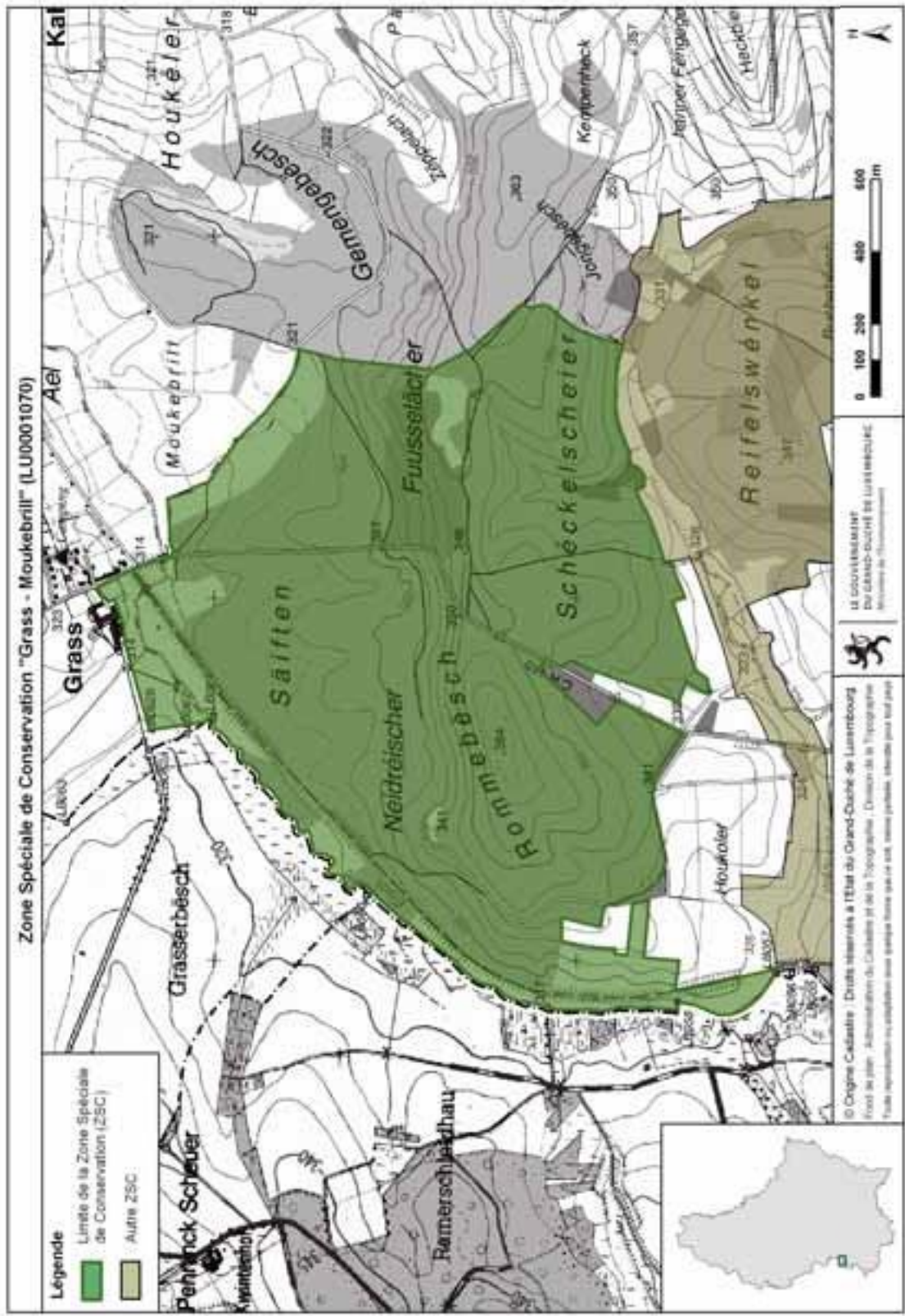


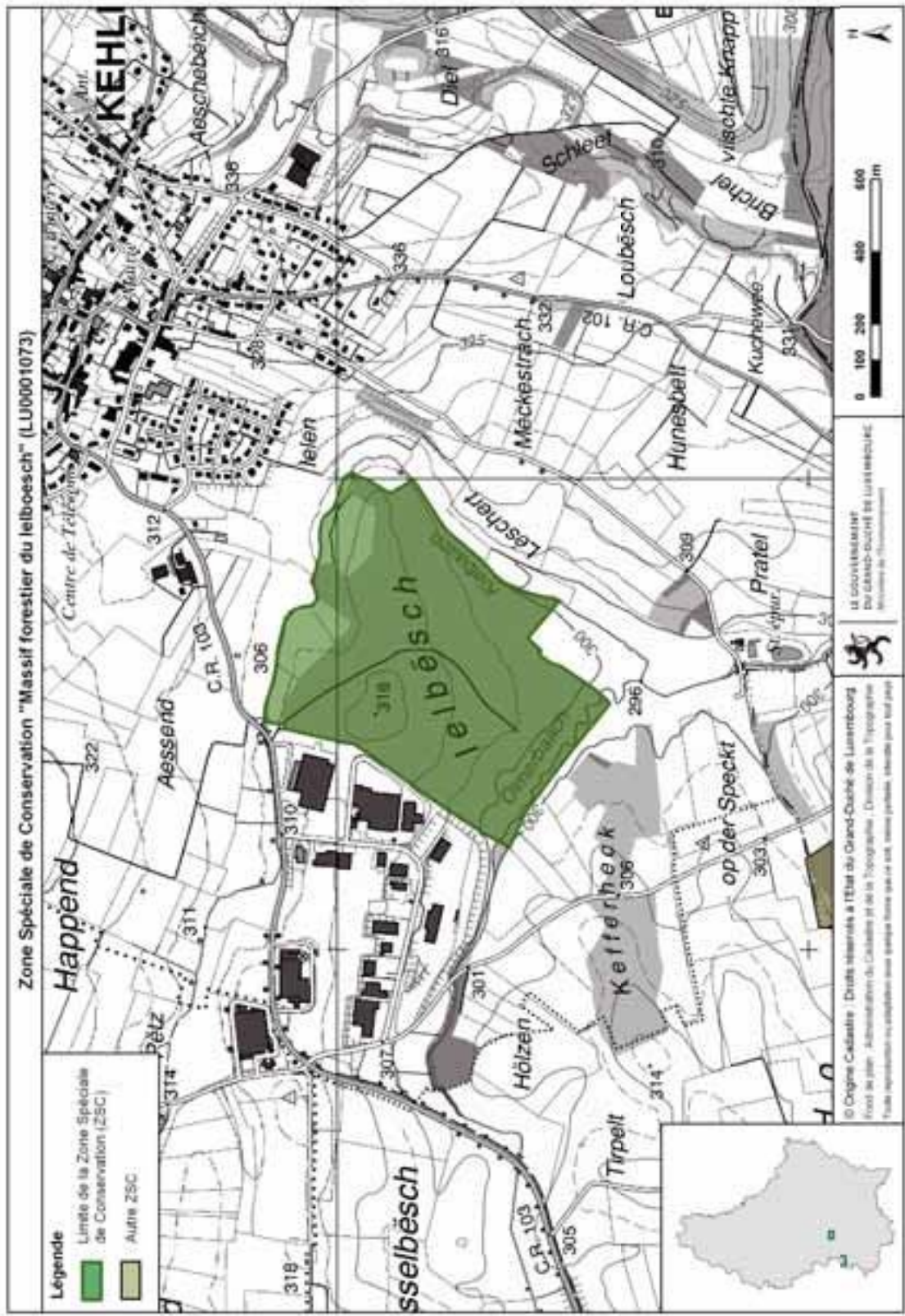


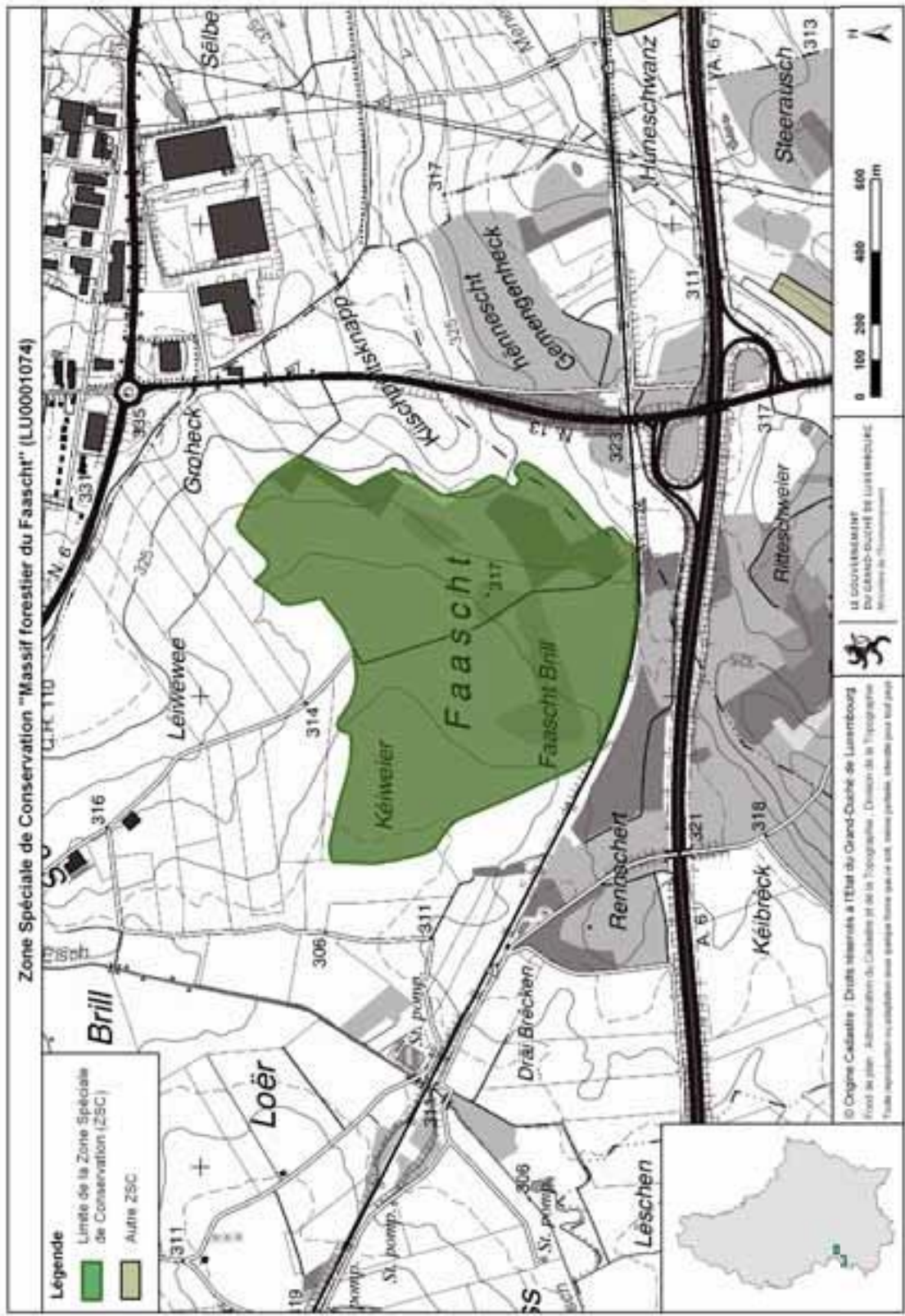


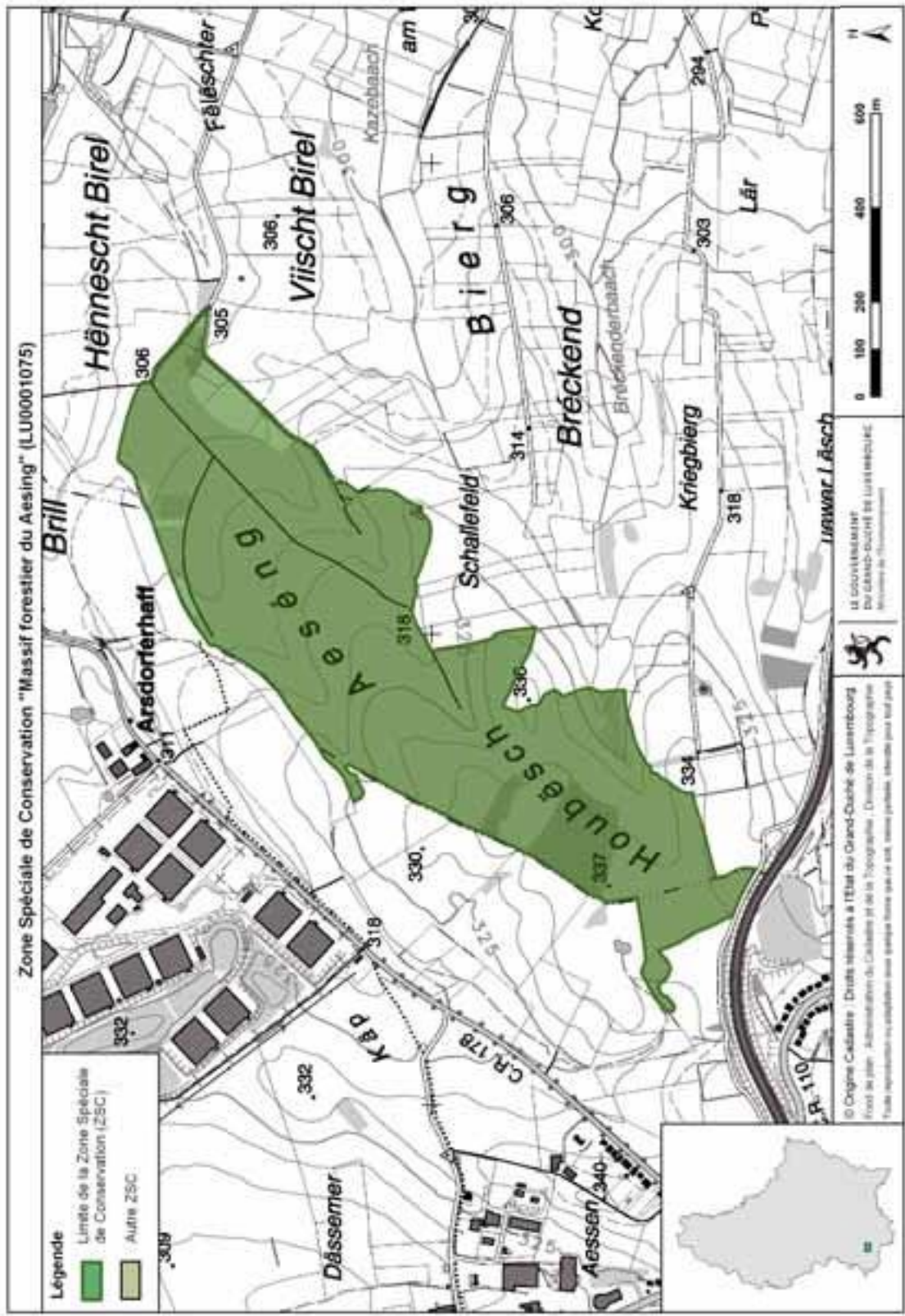


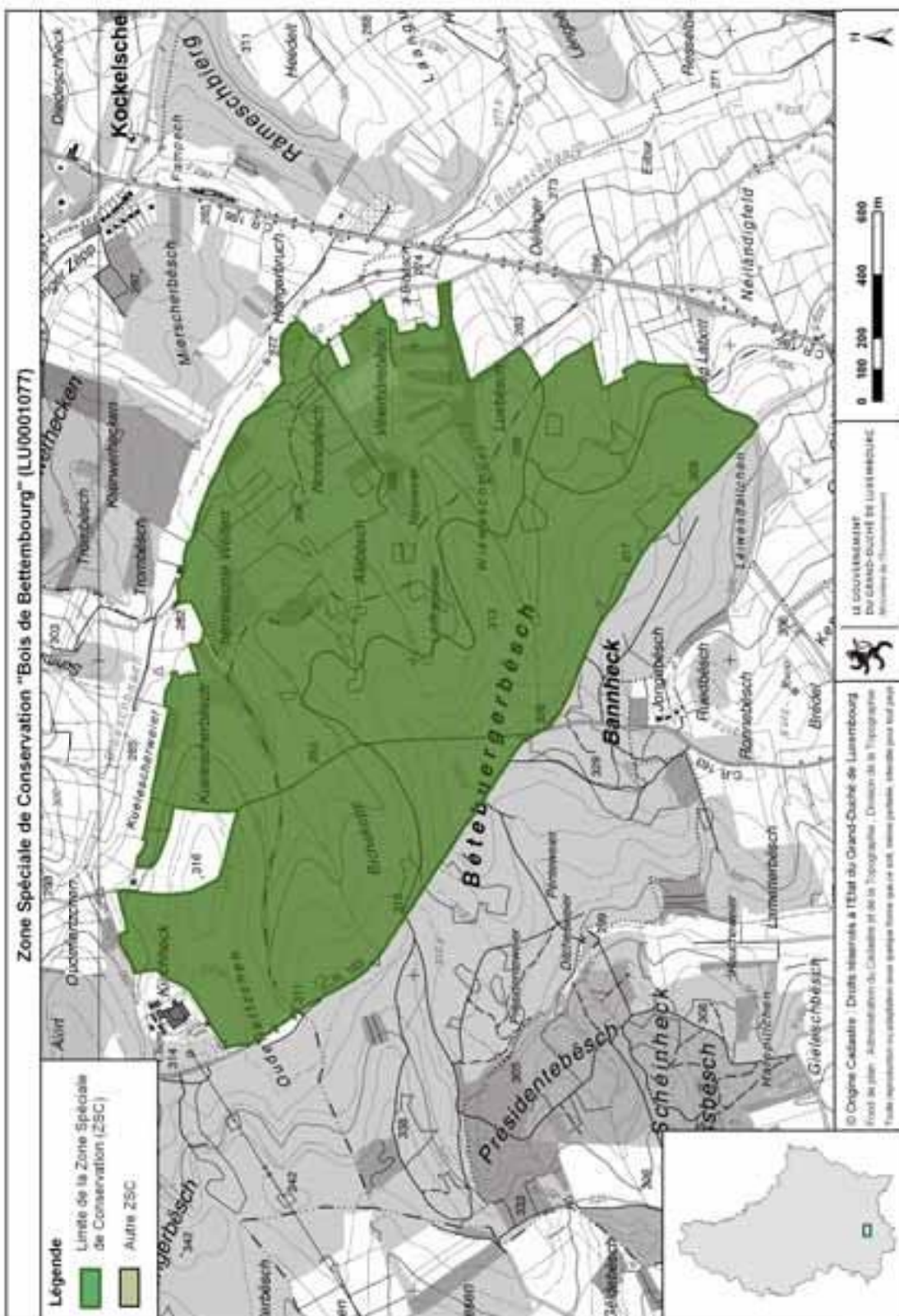












Luxembourg, le 23 novembre 2022

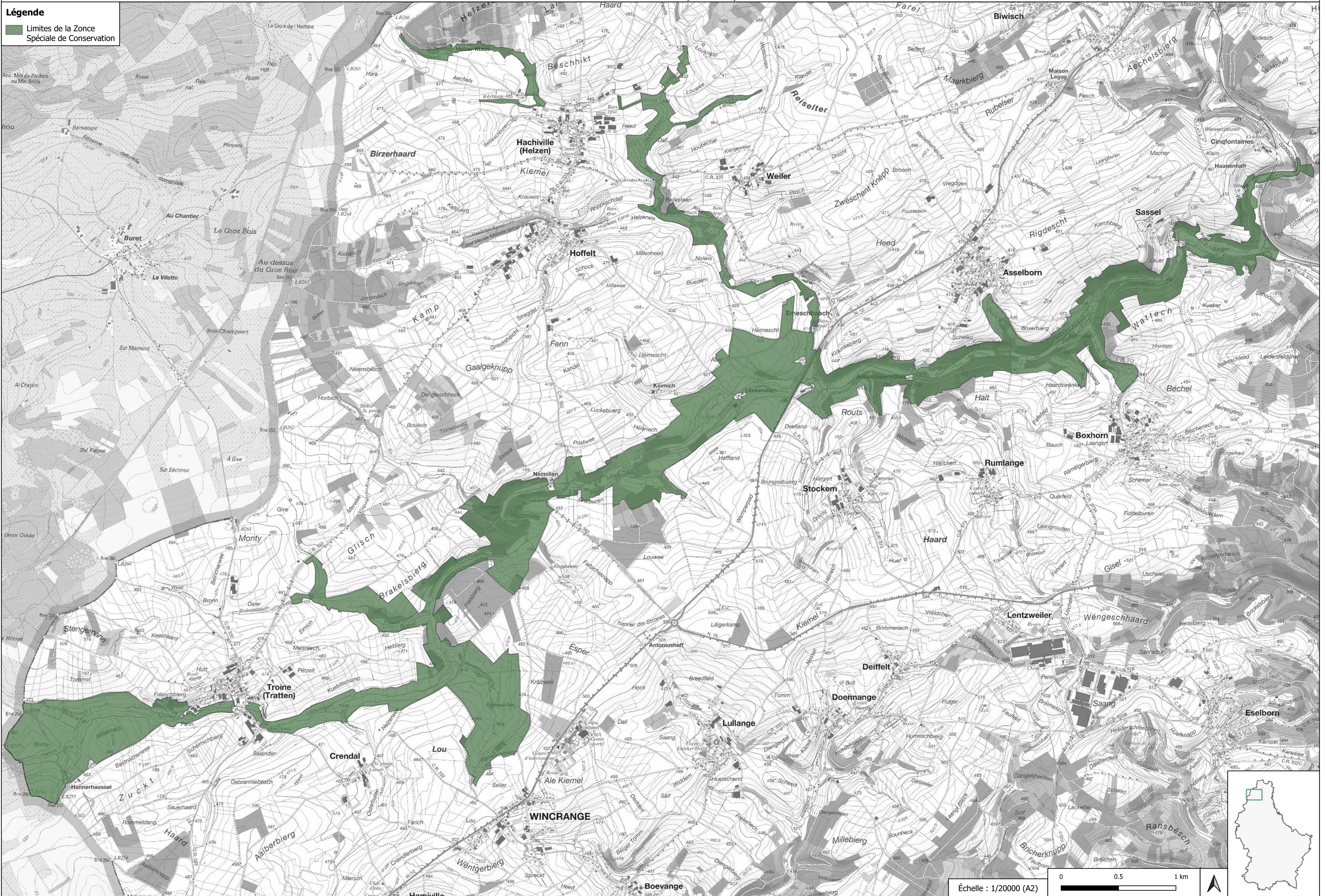
Avis de l'Observatoire de l'environnement naturel concernant le projet de désignation de la zone spéciale de conservation « Vallée de la Tretterbaach » (ZSC LU0001003) conformément à l'article 31(5) de la loi modifiée du 18 juillet 2018 concernant la protection de la nature et des ressources naturelles

Lors de la séance du 26 octobre 2022, l'Observatoire de l'environnement naturel a analysé le projet de désignation de la zone spéciale de conservation « Vallée de la Tretterbaach » (ZSC LU0001003) ainsi que les contributions y relatives reçues dans le cadre de la consultation publique du dossier Eislek présenté par le Ministère de l'Environnement, du Climat et du Développement durable.

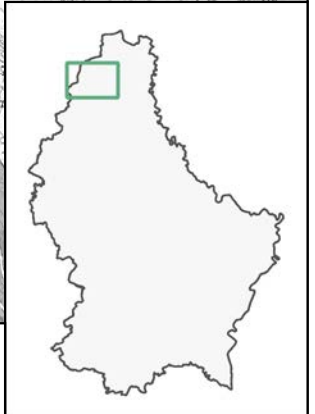

L'Observatoire émet un avis favorable concernant le projet de désignation de la zone spéciale de conservation « Vallée de la Tretterbaach » (ZSC LU0001003) tel qu'il lui a été soumis.

Zone Spéciale de Conservation
Vallée de la Tretterbaach (LU0001003)

Légende
■ Limites de la Zone Spéciale de Conservation



Échelle : 1/20000 (A2)





FICHE D'ÉVALUATION D'IMPACT MESURES LÉGISLATIVES, RÉGLEMENTAIRES ET AUTRES

Coordonnées du projet

| | |
|--|---|
| Intitulé du projet : | Projet de règlement grand-ducal désignant zone spéciale de conservation et déclarant obligatoire la zone « Vallée de la Tretterbaach », et modifiant le règlement grand-ducal du 6 novembre 2009 portant désignation des zones spéciales de conservation |
| Ministère initiateur : | Ministère de l'Environnement, du Climat et du Développement durable |
| Auteur(s) : | Gilles Biver / Elisabeth Kirsch (MECDD) |
| Téléphone : | 2478-6834 / -6883 |
| Courriel : | gilles.biver@mev.etat.lu / elisabeth.kirsch@mev.etat.lu |
| Objectif(s) du projet : | Projet de désignation en vertu de l'article 31 de la loi modifiée du 18 juillet 2018 concernant la protection de la nature et des ressources naturelles Actualisation des objectifs et mesures de conservation, ainsi que de la délimitation de ladite zone spéciale de conservation |
| Autre(s) Ministère(s) / Organisme(s) / Commune(s) impliqué(e)(s) | Administration de la nature et des forêts |
| Date : | 27/03/2022 |



Mieux légiférer

1 Partie(s) prenante(s) (organismes divers, citoyens,...) consultée(s) : Oui Non

Si oui, laquelle / lesquelles : Direction-Générale "Environnement" de la Commission européenne;
Agents de l'Administration de la nature et des forêts;

Remarques / Observations :

2 Destinataires du projet :

- Entreprises / Professions libérales : Oui Non
- Citoyens : Oui Non
- Administrations : Oui Non

3 Le principe « Think small first » est-il respecté ? Oui Non N.a. ¹
(c.-à-d. des exemptions ou dérogations sont-elles prévues suivant la taille de l'entreprise et/ou son secteur d'activité ?)

Remarques / Observations :

¹ N.a. : non applicable.

4 Le projet est-il lisible et compréhensible pour le destinataire ? Oui Non

Existe-t-il un texte coordonné ou un guide pratique, mis à jour et publié d'une façon régulière ? Oui Non

Remarques / Observations : Le projet est accompagné d'un dossier établi en vertu de l'article 31 de la loi modifiée du 18 juillet 2018 concernant la protection de la nature et des ressources naturelles, qui comprend notamment :

- une partie écrite comprenant les objectifs et mesures de maintien ou de rétablissement dans un état de conservation favorable des espèces et habitats;
- une partie graphique indiquant la situation et la délimitation de la zone;
- une description scientifique de la zone; et
- l'avant-projet de règlement grand-ducal y relatif.

En plus le dossier est accompagné d'un exposé des motifs, d'un commentaire des articles et d'une fiche financière.

5 Le projet a-t-il saisi l'opportunité pour supprimer ou simplifier des régimes d'autorisation et de déclaration existants, ou pour améliorer la qualité des procédures ? Oui Non

Remarques / Observations : Le projet clarifie la situation des objectifs et mesures de conservation de ladite zone spéciale de conservation.



6

Le projet contient-il une charge administrative² pour le(s) destinataire(s) ? (un coût imposé pour satisfaire à une obligation d'information émanant du projet ?)

Oui Non

Si oui, quel est le coût administratif³ approximatif total ?
(nombre de destinataires x
coût administratif par destinataire)

² Il s'agit d'obligations et de formalités administratives imposées aux entreprises et aux citoyens, liées à l'exécution, l'application ou la mise en œuvre d'une loi, d'un règlement grand-ducal, d'une application administrative, d'un règlement ministériel, d'une circulaire, d'une directive, d'un règlement UE ou d'un accord international prévoyant un droit, une interdiction ou une obligation.

³ Coût auquel un destinataire est confronté lorsqu'il répond à une obligation d'information inscrite dans une loi ou un texte d'application de celle-ci (exemple : taxe, coût de salaire, perte de temps ou de congé, coût de déplacement physique, achat de matériel, etc.).

7

a) Le projet prend-il recours à un échange de données inter-administratif (national ou international) plutôt que de demander l'information au destinataire ?

Oui Non N.a.

Si oui, de quelle(s) donnée(s) et/ou administration(s) s'agit-il ?

b) Le projet en question contient-il des dispositions spécifiques concernant la protection des personnes à l'égard du traitement des données à caractère personnel⁴ ?

Oui Non N.a.

Si oui, de quelle(s) donnée(s) et/ou administration(s) s'agit-il ?

⁴ Loi modifiée du 2 août 2002 relative à la protection des personnes à l'égard du traitement des données à caractère personnel (www.cnpd.lu)

8

Le projet prévoit-il :

- une autorisation tacite en cas de non réponse de l'administration ? Oui Non N.a.
- des délais de réponse à respecter par l'administration ? Oui Non N.a.
- le principe que l'administration ne pourra demander des informations supplémentaires qu'une seule fois ? Oui Non N.a.

9

Y a-t-il une possibilité de regroupement de formalités et/ou de procédures (p.ex. prévues le cas échéant par un autre texte) ?

Oui Non N.a.

Si oui, laquelle :



10

En cas de transposition de directives communautaires, le principe « la directive, rien que la directive » est-il respecté ?

Oui Non N.a.

Sinon, pourquoi ?

11

Le projet contribue-t-il en général à une :

a) simplification administrative, et/ou à une

Oui Non

b) amélioration de la qualité réglementaire ?

Oui Non

Remarques / Observations : Meilleure visibilité d'un projet de zone protégée d'intérêt communautaire ("zone Natura 2000")

Meilleure visibilité d'un projet de zone protégée d'intérêt communautaire ("zone Natura 2000")

12

Des heures d'ouverture de guichet, favorables et adaptées aux besoins du/des destinataire(s), seront-elles introduites ?

Oui Non N.a.

13

Y a-t-il une nécessité d'adapter un système informatique auprès de l'Etat (e-Government ou application back-office)

Oui Non

Si oui, quel est le délai pour disposer du nouveau système ?

14

Y a-t-il un besoin en formation du personnel de l'administration concernée ?

Oui Non N.a.

Si oui, lequel ?

Remarques / Observations :



Egalité des chances

15

Le projet est-il :

- principalement centré sur l'égalité des femmes et des hommes ? Oui Non
- positif en matière d'égalité des femmes et des hommes ? Oui Non

Si oui, expliquez
de quelle manière :

- neutre en matière d'égalité des femmes et des hommes ? Oui Non

Si oui, expliquez pourquoi :

Le projet de la zone protégée d'intérêt communautaire vise tous les citoyens, de manière indépendante.

- négatif en matière d'égalité des femmes et des hommes ? Oui Non

Si oui, expliquez
de quelle manière :

16

Y a-t-il un impact financier différent sur les femmes et les hommes ? Oui Non N.a.

Si oui, expliquez
de quelle manière :

Directive « services »

17

Le projet introduit-il une exigence relative à la liberté d'établissement soumise à évaluation⁵ ? Oui Non N.a.

Si oui, veuillez annexer le formulaire A, disponible au site Internet du Ministère de l'Economie et du Commerce extérieur :

www.eco.public.lu/attributions/dg2/d_consommation/d_march_int_rieur/Services/index.html

⁵ Article 15 paragraphe 2 de la directive « services » (cf. Note explicative, p.10-11)

18

Le projet introduit-il une exigence relative à la libre prestation de services transfrontaliers⁶ ? Oui Non N.a.

Si oui, veuillez annexer le formulaire B, disponible au site Internet du Ministère de l'Economie et du Commerce extérieur :

www.eco.public.lu/attributions/dg2/d_consommation/d_march_int_rieur/Services/index.html

⁶ Article 16, paragraphe 1, troisième alinéa et paragraphe 3, première phrase de la directive « services » (cf. Note explicative, p.10-11)

MINISTÈRE DES AFFAIRES ÉTRANGÈRES ET EUROPÉENNES
OFFICE NATIONAL DE L'ACCUEIL

Avis de marché

Modalité : européenne ouverte

Objet du marché : Services

Durée d'ouverture des offres :

du 09/07/2022 Heure: 10:00

SECTION II: OBJET DU MARCHÉ

Attribution au marché : Refonte et migration des systèmes d'information relatifs à l'accueil des demandeurs de protection internationale

Description succincte du marché : L'objet du marché consiste à développer, tester, mettre en œuvre, maintenir et assurer la maintenance d'une application. L'application à développer est destinée pour les besoins de l'ONA. Le développement de cette application se décompose en 3 phases :

1. - une application pour remplacer et étendre l'actuelle application MJDA et permettant de gérer les dossiers relatifs aux

2. - une application pour remplacer et étendre l'actuelle application FMGLO et permettant de gérer les hébergements des

3. - maintenance de l'application.

Une phase de conception a déjà été réalisée avec un premier livrable concernant l'analyse. L'analyse détaillée à effectuer dans le cadre de ce marché devra corriger et/ou compléter le livrable avec tous les détails nécessaires au développement de l'application.

SECTION IV: PROCÉDURE

Modalités d'obtention du cahier des charges :

Le cahier des charges peut être consulté sur le portail des marchés publics

SECTION VI: RENSEIGNEMENTS COMPLÉMENTAIRES

Informations :

Modalités de participation :

Le candidat doit être inscrit sur un registre du commerce et des sociétés (RCS)

et avoir réalisé annuellement pendant les 3 derniers exercices un chiffre d'affaires global supérieur à une fois et demi la valeur du marché

et présenter un niveau approprié d'assurance des risques professionnels

Le candidat doit exercer son activité professionnelle au Grand-Duché de Luxembourg de façon continue depuis au moins 3 ans dans le domaine concerné par le marché (niveau d'expérience démontré par des références adéquates provenant de marchés exécutés antérieurement en indiquant notamment l'envergure, la période et l'exécution du marché. Les références étant appuyées de certificats de bonne exécution pour les travaux les plus importants (minimum 3)

Les candidats chargés de la mission doivent impérativement être contactés auprès du soumissionnaire le jour de la remise de

Le soumissionnaire doit disposer d'un effectif minimum en nombre de 20 personnes occupées exclusivement dans le domaine concerné par le marché

Références métier (cf. 3.9.3.3 du cahier des charges)

Modalités (cf. 3.9.4 du cahier des charges)

Avis officiel

Consultation publique concernant
18 projets de désignation de zones Natura 2000:

1. ZSC LU0001002 Vallée de l'Our de Ouren à Wallendorf Pont
2. ZSC LU0001003 Vallée de la Tretterbaach
3. ZSC LU0001004 Weicherdange - Breichen
4. ZSC LU0001005 Vallée supérieure de la Wiltz
5. ZSC LU0001006 Vallée de la Sûre, de la Wiltz, de la Clerve et du Lellgerbaach
6. ZSC LU0001007 Vallée supérieure de la Sûre / Lac du barrage
7. ZSC LU0001008 Vallée de la Sûre moyenne de Esch/Sûre à Dirbach
8. ZSC LU0001033 Wilwerdange - Conzefenn
9. ZSC LU0001035 Schimpach - Carrières de Schimpach
10. ZSC LU0001037 Perlé - Ancienne Ardoisière
11. ZSC LU0001038 Troisvierges - Cornelysmillen
12. ZSC LU0001042 Hoffelt - Kaleburn
13. ZSC LU0001043 Troine / Hoffelt - Sporbach
14. ZPS LU0002001 Vallée de la Woltz et affluents de la source à Troisvierges
15. ZPS LU0002002 Vallée de la Tretterbaach et affluents de la frontière à Asselborn
16. ZPS LU0002003 Vallée supérieure de l'Our et affluents
17. ZPS LU0002004 Vallée supérieure de la Sûre et affluents de la frontière belge à Esch-sur-Sûre
18. ZPS LU0002013 Région du Kiischpelt

Dans le cadre de la révision des limites ou des objectifs et mesures de conservation de 17 zones Natura 2000, plus précisément de treize zones spéciales de conservation (ZSC) et de quatre zones de protection spéciale (ZPS), ainsi que de la désignation d'une nouvelle ZPS, le gouvernement lance une **consultation publique** à partir du **21 juin 2022**.

Conformément aux dispositions de l'article 31 de la loi modifiée du 18 juillet 2018 concernant la protection de la nature et des ressources naturelles, les 18 projets de désignation peuvent être consultés, pendant trente jours à partir de la date de publication, sur le portail national des enquêtes publiques (<https://enquetes.public.lu>), sur le portail du ministère de l'Environnement, du Climat et du Développement durable (www.emwelt.lu) ou sur rendez-vous auprès dudit ministère (Tél. 247-86824).

Les intéressé(e)s sont invité(e)s à transmettre leurs observations et suggestions, à dater du jour de la publication, pendant ce délai de trente jours, via le **portail national des enquêtes publiques**, par **courrier électronique** (natura2000-CP@mev.etat.lu) ou par **lettre recommandée** au :

Ministère de l'Environnement, du Climat
et du Développement durable
Direction des ressources naturelles, de l'eau et des forêts
L-2918 Luxembourg

2280825.1

AVIS DE L'ÉTAT

Avis officiel

Consultation publique
concernant 18 projets
de désignation
de zones Natura 2000:

1. ZSC LU0001002 Vallée de l'Our de Ouren à Wallendorf Pont
2. ZSC LU0001003 Vallée de la Tretterbaach
3. ZSC LU0001004 Weicherdange - Breichen
4. ZSC LU0001005 Vallée supérieure de la Wiltz
5. ZSC LU0001006 Vallée de la Sûre, de la Wiltz, de la Clerve et du Lellgerbaach
6. ZSC LU0001007 Vallée supérieure de la Sûre / Lac du barrage
7. ZSC LU0001008 Vallée de la Sûre moyenne de Esch/Sûre à Dirbach
8. ZSC LU0001033 Wilwerdange - Conzefenn
9. ZSC LU0001035 Schimpach - Carrières de Schimpach
10. ZSC LU0001037 Perlé - Ancienne Ardoisière
11. ZSC LU0001038 Troisvierges - Cornelysmillen
12. ZSC LU0001042 Hoffelt - Kaleburn
13. ZSC LU0001043 Troine / Hoffelt - Sporbach
14. ZPS LU0002001 Vallée de la Woltz et affluents de la source à Troisvierges
15. ZPS LU0002002 Vallée de la Tretterbaach et affluents de la frontière à Asselborn
16. ZPS LU0002003 Vallée supérieure de l'Our et affluents
17. ZPS LU0002004 Vallée supérieure de la Sûre et affluents de la

frontière belge à Esch-sur-Sûre
18. ZPS LU0002013 Région du Kiischpelt

Dans le cadre de la révision des limites ou des objectifs et mesures de conservation de 17 zones Natura 2000, plus précisément de treize zones spéciales de conservation (ZSC) et de quatre zones de protection spéciale (ZPS), ainsi que de la désignation d'une nouvelle ZPS, le gouvernement lance une consultation publique à partir du 21 juin 2022.

Conformément aux dispositions de l'article 31 de la loi modifiée du 18 juillet 2018 concernant la protection de la nature et des ressources naturelles, les 18 projets de désignation peuvent être consultés, pendant trente jours à partir de la date de publication, sur le portail national des enquêtes publiques (<https://enquetes.public.lu>), sur le portail du ministère de l'Environnement, du Climat et du Développement durable (www.emwelt.lu) ou sur rendez-vous auprès dudit ministère (Tél. 247-86824).

Les intéressé(e)s sont invité(e)s à transmettre leurs observations et suggestions, à dater du jour de la publication, pendant ce délai de trente jours, via le portail national des enquêtes publiques, par courrier électronique (natura2000-CP@mev.etat.lu) ou par lettre recommandée au:

Ministère de l'Environnement,
du Climat et du
Développement durable
Direction des ressources
naturelles, de l'eau et des forêts
L-2918 Luxembourg

276559

AVIS DE SOCIÉTÉ

VELCAN HOLDINGS
Société anonyme
11 avenue Guillaume, L-1651 Luxembourg
R.C.S. Luxembourg B 145006

AVIS DE CONVOCATION DES ACTIONNAIRES À L'ASSEMBLÉE GÉNÉRALE ORDINAIRE

Les actionnaires de la Société sont convoqués en Assemblée Générale Ordinaire le **jeudi 30 juin 2022, à 15 heures**, dans les locaux de l'Etude Tabery & Wauthier, 10 rue Pierre d'Aspelt, L-1142 Luxembourg, à l'effet de délibérer sur l'ordre du jour suivant :

ASSEMBLÉE GÉNÉRALE ORDINAIRE ANNUELLE

1. Conventions conclues au cours de l'exercice clos le 31 décembre 2021 et visées par l'article 441-7 de la loi du 10 août 1915 concernant les sociétés commerciales, telle que modifiée ;
2. Approbation des comptes consolidés condensés non audités de l'exercice clos le 31 décembre 2021 et du rapport du Conseil d'Administration y afférent ;
3. Approbation des comptes sociaux audités de l'exercice clos le 31 décembre 2021 et des rapports du Conseil d'Administration et du Réviseur d'Entreprises Agréé y afférents ;
4. Affectation du résultat de l'exercice clos le 31 décembre 2021 ;
5. Décharge à donner aux membres du Conseil d'Administration pour leur gestion au titre de l'exercice clos le 31 décembre 2021 ;
6. Décharge à donner à BDO Audit, Réviseur d'Entreprises Agréé pour l'exécution de sa mission au titre de l'exercice clos le 31 décembre 2021 ;
7. Renouvellement du mandat du Réviseur d'Entreprises Agréé.

Le Conseil d'Administration

Les modalités et formulaires de participation figurent sur le site internet de la société : <http://www.velcan.lu/investors/reports-accounts/>

AVIS COMMUNAL



(www.pmp.lu).

SECTION VI: RENSEIGNEMENTS COMPLÉMENTAIRES

Autres informations:

Conditions de participation: Effectif minimum en personnel de l'opérateur économique occupé dans le métier concerné: 10 personnes dont 2 sur chantier

Modalités visite des lieux/réu-

AUTOS

Ankauf aller Marken auch Unfall u. viele KM Tel. 0049 6868 1500 272347

Kaufe Wohnmobile-Wagen 004968681374
272351

Gillen kauft Schrottautos T. 621182665

IMMOBILIER

Achat Immobilier

Achat app. de part. à part., sans agence, telquel. Tél. 691 255 550

ACHATS

Locations maisons

Seriöse Dame sucht alle Arten von Pelze, Trachten, Ledermäntel, Abendgarderobe. Zusätzlich auch an Antiquitäten interessiert. Möbel, Porzellan, Uhren, Schmuck, Münzen, Puppen usw. Zahle in Bar.

☎ 691 630 821

276458

MOTOS

Kaufe Motos+Quads 004968681500
272348



Rapport d'enquête

**Enquête publique concernant la zone " ZSC LU0001003
Vallée de la Tretterbaach " (ID : 1117)**

Détails de la procédure

| | |
|----------------------------|--|
| Nom de la procédure : | ZSC LU0001003 Vallée de la Tretterbaach |
| Description courte : | |
| Objet : | <p><p> L'objet du présent projet de désignation, incluant l'avant-projet de règlement grand-ducal y relatif, est double :</p> <p> 1° la désignation de la zone « Vallée de la Tretterbaach » en tant que zone spéciale de conservation ; et 2° la suppression des dispositions relatives à la « Vallée de la Tretterbaach » dans le règlement grand-ducal du 6 novembre 2009 portant désignation des zones spéciales de conservation. </p></p> <p><p> Dans le cadre de la révision des limites ou des objectifs et mesures de conservation de dix-huit zones Natura 2000, plus précisément de treize zones spéciales de conservation (ZSC) et cinq zones de protection spéciale (ZPS), le gouvernement lance une consultation publique à partir du 21 juin 2022. </p></p> <p><p> Conformément aux dispositions de l'article 31 de la loi modifiée du 18 juillet 2018 concernant la protection de la nature et des ressources naturelles, les 18 projets de désignation peuvent être consultés, pendant trente jours à partir de la date de publication, sur le portail national des enquêtes publiques, sur le portail du Ministère de l'Environnement, du Climat et du Développement durable (www.emwelt.lu) ou sur rendez-vous auprès dudit ministère (Tél. 247-86824). </p></p> |
| Type de procédure : | Projets de désignation des zones Natura 2000 |
| Requérant : | |
| Numéro de dossier : | |
| Autorités organisatrices : | MECDD Ministère de l'Environnement, du Climat et Développement Durable |
| Autorités décisionnaires : | MECDD Ministère de l'Environnement, du Climat et Développement Durable |
| Communes d'implantation : | |
| Communes limitrophes : | |
| Parcelles concernées : | |

Détails de l'enquête

| | |
|----------------------------|---|
| Identifiant : | 1.117 |
| Nom : | Enquête publique concernant la zone " ZSC LU0001003 Vallée de la Tretterbaach " |
| Référence : | |
| Description : | |
| Autorités décisionnaires : | MECDD Ministère de l'Environnement, du Climat et Développement Durable |
| Autorités concernées : | |

| | |
|--|---|
| Adresse de publication : | https://enquetes-publiques.lu/content/enquetes_publicques/fr/enquetes/1100/1117.html |
| Date d'ouverture : | 21/06/2022 00:00 |
| Date de clôture : | 20/07/2022 23:59 |
| Date de clôture pour les communes : | |

Dossier de l'enquête

- /
- CarteA2_RGD_LU0001003.pdf
- Document Complet Vallée de la Tretterbaach ZSC.pdf
- LU0001003_FicheEvaluationImpact_Vallée_de_la_Tretterbaach.pdf
- Texte coordonné Vallée de la Tretterbaach ZSC.pdf

Dossier interne de l'enquête

- /

Contributions reçues par courrier / courriel dans le cadre de
l'enquête publique relative au projet de désignation de la
zone spéciale de conservation « Vallée de la Tretterbaach »

Bonjour

Par le présent courriel, natur&ëmwelt Fondation Hëllef fir d'Natur vous soumet une liste et un shapefile de parcelles cadastrales appartenant à la Fondation et pouvant faire l'objet d'un agrandissement des zones NATURA respectifs.

En effet, ces parcelles font déjà l'objet d'une gestion dédiée à la protection de la nature, à la fois en ce qui concerne le milieu ouvert que le milieu forestier.

Elles sont souvent adjacentes aux limites des zones NATURA 2000 ou se situent partiellement dans les zones, et pourraient agrandir dans les zones NATIRA 2000 respectifs existants.

De plus nous aimerions ré-itérer notre demande d'extension de la zone Natura 2000 de la vallée de la Sûre en amont de Surré, tel qu'elle a été formulé dans le cadre du projet LIFE EISLEK, que vous trouverez ci-joint

Avec nos meilleures salutations

natur&ëmwelt
Claude Schiltz
Géographe
2, Kierchestrooss
L-9753 Heinerscheid

LU0001033

Nom : Wilwerdange - Conzefenn

Commune : TROISVIERGES

Section : D de WILWERDANGE

Numéro cadastral : 44/2524, 45/899, 44/1910. 44/1911, 91, 92, 93, 96/1227, 96/1228
, **94, 95 (n'appartiennent pas à n&ë HfN)**

LU0002001

Nom : Vallée de la Woltz et affluents de la source à Troisvierges

Commune : TROISVIERGES

Section : G de BASBELLAIN

Numéro cadastral : 1192

Commune : TROISVIERGES

Section : G de BASBELLAIN

Numéro cadastral : 529/1982

Commune : TROISVIERGES

Section : G de BASBELLAIN

Numéro cadastral : 530/2774

Commune : TROISVIERGES

Section : D de WILWERDANGE

Numéro cadastral : 953/2827

Commune : TROISVIERGES

Section : D de WILWERDANGE

Numéro cadastral : 928

Commune : TROISVIERGES
Section : D de WILWERDANGE
Numéro cadastral : 926/1591

Commune : TROISVIERGES
Section : D de WILWERDANGE
Numéro cadastral : 926/1590

Commune : TROISVIERGES
Section : D de WILWERDANGE
Numéro cadastral : 925/1588

Commune : TROISVIERGES
Section : D de WILWERDANGE
Numéro cadastral : 925/1587

Commune : TROISVIERGES
Section : B de HULDANGE
Numéro cadastral : 515/2424

Commune : TROISVIERGES
Section : B de HULDANGE
Numéro cadastral : 217/195

Commune : TROISVIERGES
Section : B de HULDANGE
Numéro cadastral : 645/638

Commune : TROISVIERGES
Section : B de HULDANGE
Numéro cadastral : 645/637

Commune : WINCRANGE
Section : HA de HACHIVILLE
Numéro cadastral : 1680/1834

LU0001038

Nom : Troisvierges - Cornelysmillen

Commune : WINCRANGE
Section : HA de HACHIVILLE
Numéro cadastral : 1680/1834

Commune : TROISVIERGES
Section : A de HAUTBELLAIN
Numéro cadastral : 1362/1158

Commune : TROISVIERGES
Section : A de HAUTBELLAIN
Numéro cadastral : 1362/1159

Commune : TROISVIERGES

Section : A de HAUTBELLAIN
Numéro cadastral : 1362/1869

LU0001003

Nom : Vallée de la Tretterbaach

Commune : WINCRANGE
Section : BA de TROINE
Numéro cadastral 1621/3694

Commune : WINCRANGE
Section : BA de TROINE
Numéro cadastral : 1588/3515

Commune : WINCRANGE
Section : HB de WEILER
Numéro cadastral : 152/403

Commune : WINCRANGE
Section : BB de CRENDAL
Numéro cadastral : 572

Commune : WINCRANGE
Section : BB de CRENDAL
Numéro cadastral : 274/1068

Commune : WINCRANGE
Section : AF de STOCKEM
Numéro cadastral : 670

LU0001002

Nom : Vallée de l'Our de Ouren à Wallendorf/Pont

Commune : PARC HOSINGEN
Section : HnH de DORSCHHEID
Numéro cadastral : 446/1376

Commune : PARC HOSINGEN
Section : HnE de Hosingen
Numéro cadastral : 1610/4066

Commune : VIANDEN
Section : A de SCHEUERHOF
Numéro cadastral : 366/1

Commune : VIANDEN
Section : A de SCHEUERHOF
Numéro cadastral : 493/1622

Commune : VIANDEN
Section : A de SCHEUERHOF
Numéro cadastral : 493/1623

Commune : TANDEL
Section : FB de FOUHREN
Numéro cadastral : 566/1

Commune : TANDEL
Section : FB de FOUHREN
Numéro cadastral : 659/885

LU0002003

Nom : Vallée supérieure de l'Our et affluents de Lieler à Dasbourg

Commune : CLERVAUX
Section HA de LIELER

Numéros cadastraux : 1428/579, 1429, 1430/4410, 314/4355, 329/2498, 338/4112, 340/3683, 340/3684, 344/2934, 346/4113, 347/2936, 348/2937, 350/2938, 350/5012, 350/5013, 360, 361, 366/3180, 366/3181, 369/4322, 377/146, 377/147, 378, 379, 380, 385/4114, 392/4071, 392/4072, 393/2151, 393/2152, 394/2530, 394/2531, 395/2528, 395/2529, 402,

Commune : WEISWAMPACH
Section C de WEISWAMPACH

Numéros cadastraux : 1182/3664, 1182/3665, 1183, 1185/3666, 1185/3667, 1187/4245, 1192/4248, 1194/2664, 1198/5171, 1198/5172, 1198/5173, 865/5264, 867/6213, 867/6214, 868, 869, 870, 873/6777, 879/3649, 879/3650, 880/2252, 880/2253, 880/576, 882/6965, 887/3651, 887/3652

LU0002013

Nom : Région Kiischpelt

Commune : KIISCHPELT
Section : KC de Kautenbach

Numéro cadastraux : 233/1774, 182, 746/1807, 746/262, 860/2196, 476/2193, 471/2195, 474/2194, 473/1177, 379, 380

Commune : BOURSCHEID
Section : A de Schlindermanderscheid
Numéro cadastral : 172/1881

Commune : BOURSCHEID
Section : F de Lipperscheid
Numéro cadastral : 1442/3158

Commune : BOURSCHEID
Section : C de Bourscheid
Numéro cadastral : 729/2397, 729/969, 713/2398, 711/3338, 714,961, 714/3340, 713/82, 730/529

Commune : PARK HOSINGEN
Section : CB de Consthum
Numéro cadastral : 331/1280, 272, 322, 332

Commune de Clervaux
Section MB de MUNSHAUSEN
Numéros cadastraux : 1264, 1265/154, 1265/155, 1265/576, 1265/576, 1265/787, 1265/788, 1265/789, 1269/791, 1270/792, 1270/793, 1271/794, 1271/795

Commune de PARK HOSINGEN
Section HnE de Hosingen
Numéros cadastraux : 400/2178
Section HnF de Bockholtz

Numéros cadastraux : 404, 405/2, 405/877, 412/723, 321/890

Commune de Clervaux
Section MA de SIEBENALER
Numéros cadastraux : 185/877

LU0001006

Nom : Vallées de la Sûre, de la Wiltz, de la Clerve, et du Lellgerbaach

Commune : KIISCHPELT
Section : KA de Alscheid
Numéro cadastral : 3/685

Commune : KIISCHPELT
Section : WC de LELLINGEN
Numéro cadastraux : 149/271, 151/382, 158, 160/229, 160/230, 160/231, 554/1175, 563, 570/1058, 571/1059, 307

Commune : KIISCHPELT
Section : KC de Kautenbach
Numéro cadastraux : 820/1489, 820/1490, 820/1488, 39/937, 39/938, 520/1258, 622/2327

Commune de GOESDORF
Section D de MASSELER
Numéro cadastraux : 707/1193, 708/298, 728

Commune : BOURSCHEID
Section : A de Schlindermanderscheid
Numéro cadastral : 840/2502

Commune : BOURSCHEID
Section : C de Bourscheid
Numéro cadastral : 671/179, 672, 729/2397, 729/969, 713/2398, 711/3338, 714,961, 714/3340, 713/82, 730/529

Commune de BOURSCHEID
Section F de LIPPERSCHEID
Numéros cadastraux : 1689/4015, 1689/4013, 1498, 1493/3933

Commune : WILTZ
Section : WD de Weidingen
Numéro cadastral : 414/1431

LU0001008

Nom : Vallée de la Sûre moyenne de Esch/Sûre à Dirbach

Commune : ESCH-SUR-SURE
Section : HC de HEIDERSCHEID
Numéro cadastraux : 371/3, 378/2576, 379/1307, 379/2577, 379/2578, 382, 383/2425, 383/2426, 385, 386, 389/2297, 395/2017, 395/3431, 396/3433, 396/3434, 416/2430, 417/3442, 419, 420, 421/1569, 421/1570, 425/2687, 428/2441, 505/2443, 730

LU0001007

Nom : Vallée supérieure de la Sûre, Lac du barrage

Commune : LAC DE LA HAUTE SURE
Section : ME de Bavigne
Numéro cadastral : 735/199, 735/200, 729/2271

Commune : BOULAIDE
Section : C de Surré
Numéro cadastral : 1763/4743, 1824/3417, 1824/543, 1763/4744, 1763/5219

Commune : RAMBROUCH
Section : AB de Bilsdorf
Numéro cadastral : 81/1421, 84, 85, 86, 82/1125, 89, 96

Commune : RAMBROUCH
Section : BA de Bigonville
Numéro cadastral : 703/7128

Toute la vallée du Bettlerbaach

LU0002004

Nom : Vallée supérieure de la Sûre et affluents de la frontière belge à Esch-sur-Sûre

Commune : RAMBROUCH
Section : AB de Bilsdorf
Numéro cadastral : 81/1421, 85, 86, 82/1125, 84, 89, 96

Commune : RAMBROUCH
Section : BA de Bigonville
Numéro cadastral : 703/7128

Commune : LAC DE LA HAUTE SURE
Section : ME de Bavigne
Numéro cadastral : 735/199, 735/200, 729/2271